

GAC 2005

Geografische Adressen Classificatie Aruba



CENTRAL BUREAU OF STATISTICS - ARUBA

Statistics for progress



CENTRAL BUREAU OF STATISTICS

GAC 2005

Geografische Adressen Classificatie Aruba

Statistics for progress

COPYRIGHT RESERVED

Use of the contents of this publication is allowed, provided the source is clearly stated

Where to order

Central Bureau of Statistics
L.G. Smith Boulevard 160
Oranjestad
Aruba
Phone: (297) 5837433
Fax: (297) 5838057
e-mail: cbs@setarnet.aw

Price per copy: Afls. 10.00

INHOUDSOPGAVE

Inleiding

Kaart & index binnenstad Oranjestad

Kaart & index binnenstad San Nicolas

Structuur van het classificatiesysteem

Appendix A: Systematische indeling

Appendix B: Alfabetische indeling

Appendix C: Numerieke indeling

Appendix D: Aanpassingen

Kaart GAC 2005 indeling Aruba

Kaarten Regios/zones indeling

1. Inleiding

Voor een efficiënte wijze van verwerking van gegevens is het noodzakelijk dat zij op een overzichtelijke manier kunnen worden ingedeeld. Reeds voor de ontwikkeling van de eerste computers werd gebruik gemaakt van verschillende classificatiesystemen voor het indelen van gegevens. De eerste classificatiesystemen waren zeer eenvoudig van opzet. Met de steeds groter wordende vraag naar verfijndere informatie is echter de behoefte ontstaan naar meer gedetailleerde classificatiesystemen.

Internationaal aanzien staan de classificatiesystemen die door de Verenigde Naties voor verschillende doeleinden zijn ontwikkeld in hoog aanzien. Voorbeelden zijn de beroepenclassificatie "International Standard Classification of Occupations" (ISCO) van de International Labour Organization (ILO), de "International Standard Classification of Education" (ISCED) van de UNESCO en de "International Standard Industrial Classification of all Economic Activities" (ISIC) van de Statistical Office van de United Nations. Deze classificatiesystemen zijn zodanig opgezet dat zij op eenvoudige wijze omgezet kunnen worden in een nationaal classificatiesysteem met behoud van internationale vergelijkbaarheid van de gegevens.

Ook voor regionale indelingen van allerlei gegevens (personen, woonverblijven etc.) wordt veelvuldig gebruik gemaakt van classificatiesystemen. Voor deze doeleinden hebben vele landen eigen classificatiesystemen ontworpen. Vele landen maken ook gebruik van adressenclassificatiesystemen voor de distributie van de post. In Nederland, bijvoorbeeld, kent elk adres een postcode. Op Aruba bestaat er geen wettelijk regionaal indelingssysteem. Voor de indeling van haar statistische eenheden maakt het Centraal Bureau voor de Statistiek gebruik van een eigen systeem, dat in 1987 is ontwikkeld ter verwerking van de gegevens van de bedrijventelling van dat jaar. Het in 1987 ontwikkelde classificatiesysteem gebruikt als uitgangspunt het adres van de statistische eenheid. Het systeem is regionaal opgezet in die zin dat getracht is om alle adressen die geografisch gezien in de buurt van elkaar liggen onder eenzelfde categorie te rangschikken.

Uitgegaan werd van de beschikbare kaarten, die zeer onvolledig waren, en van de kiesdistrictenindeling van het Bureau Burgerlijke Stand en Bevolkingsregister. Alhoewel de kiesdistrictenindeling van dit bureau naar alle waarschijnlijkheid is begonnen als een regionale indeling van adressen op Aruba, is deze indeling in de loop der jaren verschillende malen aangepast. Het basisprincipe voor de aanpassingen was dat in een kiesdistrict niet meer dan 1200 stemgerechtigde personen mogen wonen. Door de aanpassingen heeft de kiesdistrictenindeling gedeeltelijk haar regionale grondslag verloren. Hierdoor komen er vele gevallen voor van adressen die in een kiesdistrict zijn ingedeeld, waarin zij geografisch gezien niet horen te liggen. Daar de regionale classificatie van adressen van 1987 van het CBS in sterke mate stoelde op de kiesdistrictenindeling van het Bevolkingsregister is dit systeem eigenlijk geen zuivere regionale categorische indeling.

Verschillende instanties die hebben aangegeven gebruik te zullen maken van de gegevens van de volkstelling, hebben ook de wens geuit om over regionale data te kunnen beschikken. Zo is het mogelijk om bijvoorbeeld aan te geven hoe verspreid onze bevolking woont en/of werkt op Aruba. Om deze redenen werd besloten om het bestaande adressenclassificatiesysteem te reviseren. Voor dit doeleinde is een overzicht opgesteld van alle straten en wijken op Aruba, waarbij ook hun ligging op een kaart werd aangeduid. Een nieuw, meer regionaal georiënteerd, adressenclassificatiesysteem werd hierna opgezet. Voor een volledig, en ook voor de toekomst bruikbaar systeem, werden geplande straten waarvoor reeds namen waren vastgesteld, in de classificatie opgenomen. Wat de opzet betreft komt het nieuwe systeem enigszins overeen met de versie die ten behoeve van de bedrijventelling 1987 is ontworpen. Vanwege de betere regionale indeling wordt het nu echter mogelijk thematische kaarten op te stellen.

Deze opzet bleek voor de meerderheid van de gebruikers uitermate bruikbaar te zijn. Dit is de reden dat de GAC-2005 die thans voor U ligt (nog) dezelfde opzet heeft behouden. Het is in de toekomst mogelijk dat Aruba op een andere manier wordt ingedeeld; dit met betrekking tot de ontwikkelingen c.q. mogelijkheden die de automatisering biedt. Wij denken hierbij bijvoorbeeld aan de mogelijkheden die een Geografisch Informatie Systeem biedt.

2. Structuur van het classificatiesysteem

De structuur van de nieuwe geografische adressenclassificatie (GAC-2005) heeft net als de laatste editie een hiërarchische opbouw. Deze bestaat uit drie niveaus. Voor de classificatie is Aruba verdeeld in 8 verschillende regio's, nl.: Noord/Tanki Leendert, Oranjestad-Oost, Oranjestad-West, Paradera, Santa Cruz, Savaneta, San Nicolas-Noord en San Nicolas-Zuid. Vervolgens is een overzicht gemaakt van alle straten en wijken met mogelijkwerwijs bestaande adressen op Aruba. Deze straten en wijken zijn vervolgens ingedeeld naar de regio's waartoe zij normaal gezien behoren. Binnen de regio's zijn de geografisch dicht bij elkaar liggende straten en wijken samengevoegd tot verschillende zones. Schematisch kan de geografische adressenclassificatie als volgt worden voorgesteld:

Niveau 1:

Regio

Niveau 2:

Zone Zone Zone Zone

Niveau 3:

Str./ wijk Str./ wijk Str./ wijk Str./ wijk Str./ wijk

Deze structuur leent zich uitstekend voor een hiërarchisch coderingssysteem. Door een straat of wijk te voorzien van een code wordt in feite een code gegeven aan een groep van bij elkaar in de buurt liggende adressen. Een unieke adrescode kan worden verkregen door de straat- of wijkcode te combineren met het adresnummer. Van deze unieke adrescodes zou gebruik kunnen worden gemaakt in een administratief systeem. Voor statistische of logistieke doeleinden is het echter niet noodzakelijk om te beschikken over een unieke code voor elk adres. Er kan worden volstaan met een groepscode (in dit geval dus de code van de straat of de wijk).

2.1. Systematische indeling

Gekozen is voor een decimaal coderingssysteem met codes die zijn samengesteld uit een combinatie van cijfers. In dit systeem zijn de acht regio's voorzien van een cijfercode van 1 t/m 8. Elke zone binnen een regio is voorzien van een code die een samenstelling is van de code van de regio, waarbinnen de zone valt, en een volgnummer van één cijfer. Binnen elke zone is een daarin gelegen straat of wijk voorzien van een 5-cijferige code. Deze code bestaat uit een combinatie van de zone-code met een volgnummer.

De volgnummers van de zone binnen een regio en van een straat/wijk binnen een zone zijn niet op een willekeurige wijze gekozen. Zones die geografisch gezien dicht bij elkaar liggen hebben volgnummers gekregen die niet ver van elkaar liggen. De straten/wijken binnen een zone zijn systematisch volgens een geografisch route van een code voorzien. Op deze wijze kan gebruik worden gemaakt van het classificatiesysteem om langs een systematische weg adressen te bezoeken (o.a. voor de distributie van goederen). Teneinde in de toekomst "nieuwe" straten/wijken toe te kunnen voegen aan het systeem is er ruimte opengelaten in de classificatie. Dit houdt in dat een "nieuwe" straat/wijk op eenvoudige wijze toegevoegd kan worden aan een geografische route door deze straat een code te geven die tussen de codes van twee bestaande straten/wijken in ligt.

Door de gehanteerde coderingswijze kan op eenvoudige wijze van de code worden afgelezen in welke regio/zone een straat of wijk is gelegen. Zo kan worden afgelezen dat de wijk Jucuri (met code 52030) in regio Santa Cruz (5) en in zone Pabilon (52) ligt.

Over het algemeen is een straat/wijk in zijn geheel onder een unieke code opgenomen. Uitzonderingen zijn gemaakt voor de Bernhardstraat, de Caya Francisco D. Figaroa, de Nassastraat (Caya G.F. Betico Croes), Savaneta, de Sasakiweg, de J.E. Irausquin Boulevard en de L.G. Smith Boulevard. Deze straten of wijken zijn dermate lang of uitgestrekt dat zij voor een overzichtelijke geografische indeling opgesplitst zijn in twee of drie delen.

Een overzicht is opgenomen van het systematische geografisch adressenclassificatiesysteem (schematische indeling volgens code). Deze geografische indeling wordt weergegeven op kaarten

De codes in de GAC-2005 zijn geografische codes en worden daarom aangeduid met de benaming geo-code. Zoals later in paragraaf 3 ter sprake zal komen kan afhankelijk van het doeleinde worden gekozen voor een 1-cijferige geo-code (voor een regionale classificatie van adressen), een 2-cijferige geo-code (voor een indeling van adressen naar geografische zones) of een 5-cijferige geo-code (voor een meer specifieke rangschikking van adressen naar straat of wijk).

2.2. Alfabetische indeling

In appendix C is een alfabetische lijst opgenomen van alle straten en wijken op Aruba met hun corresponderende geo-code. Bij het zoeken in deze lijst zijn soms meerdere ingangen mogelijk. Zo kan bijvoorbeeld de Herman Gorterstraat zowel onder de letter H worden opgezocht als onder de letter G. Meerdere ingangen zijn echter alleen ingebouwd indien hierdoor geen mogelijkheid tot verwarring ontstaat. Zo staan de straten Rudolf Arendsstraat en Frederik Hendrikstraat alleen vermeld onder respectievelijk de letter R en de letter F. In deze gevallen is dit gedaan om te voorkomen dat een adres in één van deze straten abusievelijk wordt geclassificeerd onder respectievelijk de Arendstraat of de Hendrikstraat.

Ook bij persoonlijke titels is de mogelijkheid opgenomen om de desbetreffende straat via twee ingangen op te zoeken. De Sta. Helenastraat, de Monseigneur Niewindtstraat en de Ir. Luymesstraat kunnen dus respectievelijk zowel onder de letters S, M en I als onder de letters H, N en L worden opgezocht. Ook hier is echter een uitzondering gemaakt indien de zoekingang zou kunnen leiden tot verwarring. De Pastoor Hendrikstraat staat om deze reden alleen vermeld onder de letter P.

2.3. Enige Kanttekeningen

Straatnamen op Aruba worden door de minister van Algemene Zaken gegeven op voordracht van de "Straatnamencommissie". In de toekomst zal rekening moeten worden gehouden met "nieuwe" straten.

Bij het coderen van adressen aan de Caya G.F. Betico Croes, de Caya Francisco D. Figaroa, de J.E. Irausquin Blvd. en de Avenida Alo Tromp moet even goed worden opgelet.

De Caya G.F. Betico Croes is de straat tussen de Plaza Daniel Leo en het kruispunt bij de Estrella Club in Santa Cruz. Een gedeelte van deze straat (tussen de Plaza Daniel Leo tot de kruising met de Dadelstraat) heette voorheen nog Nassaustraat. Nadat de naam "Caya G.F. Betico Croes" is verleend aan deze lange straat, heeft helaas geen hernummering van de adressen aan deze straat plaatsgevonden. De huizen en andere vestigingen aan het gedeelte van de Caya G.F. Betico Croes tussen de kruising met de Dadelstraat en het kruispunt bij de Estrella Club hebben nog steeds als adres de naam van de wijk waarin zij liggen met het bijhorend nummer. Voor de duidelijkheid is daarom al in de GAC-95 besloten om alleen de vroegere Nassaustraat te beschouwen als de Caya G.F. Betico Croes.

De Caya Francisco D. Figaroa loopt van de rotonde Tanki Flip t/m Westpunt. Deze straat loopt door meerdere wijken en heeft momenteel geen naam buiten de wijk die hij passeert. Ook hier heeft geen hernummering plaats gevonden. Bij codering van adressen aan deze straat is het om praktische redenen beter de wijk te blijven hanteren.

De J.E. Irausquin Blvd. is de straat die langs de kust en de hotels loopt (ook achter Alhambra, vanaf ING-Fatum t/m Holiday Inn, vroeger gedeelte Smith Blvd).

De L.G. Smith Boulevard wordt in drie delen opgesplitst, namelijk het gedeelte van de rotonde waaraan "Cas di Cultura" gelegen is, t/m de brug over het Lagoen (32020), het gedeelte van de brug over het Lagoen t/m de kruising J.E. Irausquin Boulevard (ING-Fatum) (22030) en het gedeelte van de kruising einde J.E. Irausquin Boulevard (Holiday Inn) t/m Malmok (11020). Komende vanuit Oranjestad verandert bij de kruising waaraan het gebouw ING-Fatum gelegen is, de L.G. Smith Boulevard van naam. Indien men de weg rechtdoor vervolgt rijdt men op de Sasakiweg. Gaat men linksaf, dan begint daar de J.E. Irausquin Boulevard. De Sasakiweg wordt verdeeld in twee stukken. Namelijk het gedeelte (22010) ten zuiden en het gedeelte (11010) ten noorden van de kruising Shaba/Bubali.

In het verleden heeft een deel van de Arendstraat tussen de kruising met de Hendrikstraat en de kruising met de Paardenbaaistraat als nieuwe naam "Avenida Alo Tromp" gekregen. Ook in dit geval is nooit een hernummering van de adressen uitgevoerd. Aangezien er woningen en kantoren zijn in de Avenida Alo Tromp, die in hun adressering opgeven aan de Arendstraat te liggen, moet tijdens het coderen goed opgelet worden om deze adressen onder de juiste geo-code op te nemen

De Kazernestraat is in twee plaatsen op Aruba te vinden, nl. in Oranjestad en in San Nicolas. Ook de wijk Seroe Preto komt op Aruba twee keer voor, nl. in Paradera en in San Nicolas. Om misclassificatie te voorkomen staat in de GAC-2005 voor deze twee gevallen tussen haakjes de ligging vermeld.

Een groot aantal overheidsdiensten en particuliere organisaties maken reeds gebruik van de onze GAC-systeem. Teneinde zorg te dragen dat zonder al te veel problemen overgestapt kan worden naar de nieuwe adressenindeling (GAC-2005) is in appendix D: Aanpassingen een lijst van aanpassingen en toevoegingen opgenomen.

3. De bij de opbouw van het classificatiesysteem gebruikte criteria

De classificatie-eenheid, het adres, kan volgens de GAC-2005 worden ingedeeld in drie classificatieniveaus nl. regio, zone en straat/wijk. Aangezien het adres een combinatie is van straat/wijknaam met een nummer, diende voor de opbouw van het classificatiesysteem voor elke straat/wijk te worden aangegeven onder welke regio en zone deze ingedeeld moest worden. Bij de indeling van de straten/wijken in regio's is zo veel mogelijk getracht om straten/wijken die gewoonlijk worden aanzien als behorende tot een bepaalde regio ook in deze regio in te delen. Als criterium voor de indeling van de regio's in de verschillende zones werd de eenheid van een buurt gehanteerd. Om deze reden werd getracht om adressen van bewoners die naar buiten toe als een eenheid kunnen worden gezien onder één code te groeperen. Ook straten of wijken, in dezelfde omgeving, die andere typerende kenmerken gemeen hebben (winkels, bedrijven etc.), werden als één zone beschouwd.

4. Toepassingsmogelijkheden van GAC-2005

De GAC-2005 kan voor een verscheidene doeleinden worden gebruikt. Toepassingsmogelijkheden zijn bijvoorbeeld:

*** Administratieve toepassingen:**

Steeds meer particuliere instellingen en overheidsdiensten maken gebruik van de computer voor het opslaan van bestanden met adressen van hun cliëntèle, abonnees etc. Door voor lokale adressen gebruik te maken van de geo-codes van de GAC-2005, wordt het aantal aanslagen voor het inbrengen van deze adressen drastisch verminderd, waardoor ook het aantal tikfouten wordt verlaagd. Middels geo-codes, die in adressenbestanden worden opgeslagen, kunnen de lokale adressen van abonnees, cliënten etc. op eenvoudige wijze worden gestandaardiseerd. Achteraf hoeft dan niet telkens opnieuw te worden nagegaan of bijvoorbeeld alle voor de wijk Cadushi Largo ingebrachte adressen wel met een K en niet met een C zijn geschreven. Door gebruik te maken van de geo-codes wordt ook flink bespaard op de schijfruimte van de computer. Een ander voordeel van de geo-codes in een administratief systeem is dat op de computer de adressen dan ook in een overzichtelijke geografisch georiënteerde volgorde kunnen worden gesorteerd.

*** Logistieke toepassingen:**

Een bedrijf/instelling dat gebruik maakt van de GAC-2005 voor het bijhouden van een adressenbestand, kan op een systematische wijze gebruik maken van haar administratieve systeem voor o.a. distributie van goederen. Ook de post zou gebruik van kunnen maken voor het opzetten van een postcoderingsysteem.

*** Statistische toepassingen:**

Bij het Centraal Bureau voor de Statistiek zal de GAC-2005 voornamelijk worden gebruikt voor het coderen van statistische eenheden. Voor de geografische groepering van deze eenheden kan worden volstaan met 1-cijferige of 2-cijferige geo-codes voor het aanduiden van de regio of zone waarin de onderzochte eenheden gelegen zijn. Speciaal voor statistische toepassingen is aan de systematische indeling van de GAC-2005 toegevoegd: de fictieve regio "9 Buitenland en Onbekend" met respectievelijk de fictieve zones "90 Buitenland" en "99 Onbekend". Ter completering van deze fictieve zones zijn tenslotte ook toegevoegd de fictieve straten/wijken "90000 Buitenland/Abroad" en "99999 Onbekend".

Ook andere instanties kunnen voor de statistische verwerking van hun gegevens gebruik maken van de GAC-2005.

5. Slot

Met de GAC-2005 wordt een indelingssysteem gepresenteerd dat bruikbaar is voor verschillende doeleinden. De wens wordt geuit dat zoveel mogelijk instanties gebruik gaan maken van dit geografisch classificatiesysteem zodat, een uniforme gegevensuitwisseling kan worden bevorderd.

Voor meer informatie over de werking van het systeem kan contact worden opgenomen met de afdeling Cartografie van het Centraal Bureau voor de Statistiek. Ook commentaren en aanbevelingen ter mogelijke verbetering van het geografisch adressenclassificatiesysteem zijn van harte welkom.

Index en plattegrond van straten en wijken in Oranjestad

Index van straten en wijken van Oranjestad

A		Cumana	G4	L		S	
Accordeonstraat	G5	Curiestraat	E3/E4	L.G.Smith Boulevard	B3/C4/D5	Sabana Blanco	F5/G5
Adriaan Lacle Blvd.	D4/D5			Lagoenweg	D4	San Barbola	F3
Alfred Mussetstraat	E4	D		Lamunchistraat	F5	San Barbola Complex	G3
Aliviostraat	C2	Dabaruidastrat	D2	Larahastraat	F5	Santa Helena	C2
Aloestraat	D1	Dadelstraat	F4	Laurens Costerstraat	D3	Santa Helenastraat	D2
Amandelstraat	F5	Dakota	F5	Longfellowstraat	E5	Schoenerstraat	B3
Anasastraat	F5	Daltonstraat	D2	Lucerostraat	C2	Schoolstraat	C4
Antiguaweg	E4/F4	Datustraat	D2	Lucianitastraat	C2	Schotlandstraat	B2
Apollostraat	C2	De Grootstraat	D3	Luna	F3	Schreuderstraat	E5
Appelsinastraat	G4	De La Sallestraat	D3	Luxemburgstraat	B2	Schumanstraat	D5
Archimedesstraat	D3	De Wittstraat	C3			Schuttestraat	C4
Arendstraat	B3/C3	Dividivistraat	F4	M		Scopapelstraat	G4
Argentiniestraat	C3	Dominicanessenstraat	D3	Macapruimstraat	F4	Scopetstraat	D1/D2
Aureliostraat	C2	Dominicaweg	F4	Macubarstraat	F4	Sero Blanco	E3/F3
Avenida Alo Tromp	C3	Dr. Oduberstraat	E3	Madiki	B2/C2	Sero Patrishi	G2
Avenida Milo Croes	E5/F5	Dr.Henriquezstraat	D4/E4	Madiki Kavel	B1/C1	Shakespearestraat	E5
Avicennastraat	E4	Driemasterstraat	C1/C2/C3	Madurostraat	D5/E5	Shimarucstraat	F5
Awacatistraat	E4	Druivenstraat	F5	Mamoticastraat	F4	Sibeliusstraat	D4
				Mandolinstraat	G4/G5	Simfoniastraat	G4
B		E		Mangelstraat	D2	Sisalstraat	D1
Bachstraat	D4	Eagle	B2	Mangostraat	F5	Sividivi	D3/E3
Bacobastraat	E4	Ecuadorstraat	D3	Manzaniyastraat	F5	Socotorolaan	C3
Balanderstraat	B3	Edenstraat	C2	Maracastraat	G4/G5	Socotoro	C3
Balsamostraat	D1/D2	Edisonstraat	D3	Margrietstraat	D5	Solito	E2
Barba di yoncumanstraat	D2	El Salvadorstraat	C3	Maria Christinastraat	D4	Solo	F4
Barbadosweg	F4	Elleboogstraat	C4	Maripampunstraat	F4/G4	Sorsacastraat	F4
Barcelona	F4/G4	Emanstraat	C4/D4	Mendelssonstraat	D4	Spechtstraat	C2/C3
Bazinstraat	E4	Emmastraat	C2/C3	Mexicostraat	C3	Spinozastraat	D4
Beatrixstraat	D5	Engelandstraat	A2/B2	Middenweg	D4	Stadionweg	E5
Beaujonstraat	E5	Erasmusstraat	D4	Milonstraat	F5	Steenweg	D4
Belgiestraat	B2			Mispelstraat	F4	Strea	F3
Bereheinstraat	F4	F		Mon Plaisir	E5	Sumpiñastraat	D1
Bernadetastraat	C2	Fahrenheitstraat	D3	Montanja	G5	Sweelinkstraat	D4
Bilderdijkstraat	D5/E5	Fiyotastraat	G4	Mozartstraat	D4		
Boliviastraat	C3	Flacciusstraat	C3			T	
Bontemantelstraat	C2	Flemmingstraat	E3/E4	N		Tamarijnstraat	F5
Bonchi Strenstraat	D1	Franklinstraat	B3	Neptunestraat	E4	Tamborstraat	G4
Boylestraat	D3	Frankrijkstraat	A2	Newtonstraat	D3	Tangerinestraat	F4
Brahmsstraat	D4	Fultonstraat	D2	Nicaraguastraat	C3	Tarabana	E4
Braziliestraat	C3			Nieuwkerkstraat	C2/C3	Tarabana Residence	F3
Brebastraat	D2	G		Nieuwstraat	D4	Tarabanaweg	F4
Brikstraat	C3	Galileistraat	D3	Nobelstraat	D3	Timbalstraat	G5
Brueghelstraat	C3	Goletstraat	C3			Timonstraat	B3/C3
Bushstraat	D2	Granaatappelstraat	F4	O		Tomatenstraat	F5
Byronstraat	E4/E5	Grenadaweg	F4	Olijfstraat	E4/E5/F5	Toricellstraat	D3
		Guatemalastraat	C3	Ooststraat	D4	Triangelstraat	G4
		Guido Gezellestraat	E4	Oranjestraat	C4	Tunstraat	D1
		Guitarstraat	G4	Oude Schoolstraat	D4		
		Gutenbergstraat	B3			U	
		Guyabastraat	F5	P		Uruguaystraat	C3
				Paardenbaaistraat	C3		
		H		Pagastraat	C3	V	
		Hendrikstraat	C3/C4	Palmitastraat	D2	Van Beethovenstraat	D4
		Herman Gorterstraat	D5/E5	Palo di Bonchistraat	D2	Van Deventerstraat	E4
		Hubadastraat	D2	Palo di Lechistraat	D2	Van Dragtstraat	E5
				Pampunastraat	F4	Van Eekhoutstraat	E5
		I		Panamastraat	C3	Van Leeuwenhoekstraat	D4
		Ierlandstraat	B2	Papayastraat	F5	Van Oldenbarneveltstraat	C3
		Indianenweg	D3	Paradijs	B2/C2	Van Walbeeckstraat	D4
		Irenestraat	D4	Paradijswijk	C1	Venezuelastraat	C3
		Italiestraat	A2/B2	Paraguastraat	C3	Venusstraat	E4
				Paramira	E2	Verbindingsweg	E4
		J		Pascalstraat	D3	Victor Hugostraat	E4
		Jacob Catstraat	D4	Pasteurstraat	E4	Vondellaan	E5
		Janszstraat	D2	Patistraat	F4/F5		
		Juan Jacobsstraat	C3	Pedro Gallegostraat	F5	Wabistraat	D2
		Julianastraat	D4/D5	Perustraat	C3	Watapanstraat	D2
		Jupiterstraat	E4	Pierre Corneillestraat	E5	Waterweg	D4
				Pindastraat	F4/F5	Werfstraat	C4
		K		Ponton	D1	Weststraat	C3
		Kamerlingh Onnestraat	D2/D3	Potrero	E4/F4	Windstraat	D4
		Kazernestraat	C4	Potreroweg	E4	Wilhelminastraat	D4
		Kenepastraat	F5	Prof. Lorentzstraat	C3	Willemstraat	D4
		Kerkstraat	C3			Williamsstraat	C3
		Kibrahachastraat	D2	Q			
		Kleistraat	D4	Quaststraat	D2	Y	
		Klip	D4			Yanana	F3
		Klipstraat	C4	R		Yolastraat	C3
		Koningstraat	C3	Rancho	C3		
		Korvetstraat	B3/C3	Ranchostraat	C3	Z	
		Kruisweg	D4	Raspastraat	G4	Zandstraat	D4
		Kuiperstraat	E4/E5	Reamurstraat	D3	Zepp Lampestraat	E5
		Kwartsstraat	E5	Rifstraat	C4	Zoutmanstraat	C4/D4
				Rockefellerstraat	B3	Zuidstraat	D4
				Rondweg	F5	Zuster Candidastraat	D3
				Rontgenstraat	D3	Zuster Cherubinestraat	D3
				Rudolf Arendsstraat	C2	Zuster Ludwinastraat	D3
				Rumbastraat	E5		

Index van straten en wijken van San Nicolas

A		G		R	
Adolf van Nassaustraat	Zie Blad S.N.	Geermanstraat	B2/C2	Rasmijnstraat	B1/B2
Amalia van Solmsstraat	D3	Golfweg	F2	Red Rockweg	D2
Amsterdamstraat	B2	Govert Flinkckstraat	Zie Blad S.N.	Rembrandtstraat	Zie Blad S.N.
Anglostraat	Zie Blad S.N.	Gravenhorststraat	B1	Resedastraat	C3
Apachenstraat	B1	Great Hillweg	D2	Ronde Klipweg	E3
Arizonastraat	D3	Grote Bergweg	D2	Rooi Congo	B2
Arowakkenstraat	B2			Rooi Hundo	D2
Arnhemstraat	B2	H		Rooi Spoki	D2
Aztekenstraat	B2	Helfrichstraat	Zie Blad S.N.	Rooiweg	D2
		Hendrik Casimirstraat	Zie Blad S.N.	Rotterdamstraat	B1
B		Hildebrandstraat	D3	Rozenstraat	C3
B.v/d Veen Zeppenfeldstraat	C3	Huronstraat	B1	Ruysdaelstraat	Zie Blad S.N.
Bernhardstraat	B2/C3				
Beyisimastraat	C2	I		S	
Bislickstraat	C2	Isaac Wagemakerstraat	B2/C2	Sabana Lodo	F3
Booby Hillweg	D2	Incastraat	B2	Santo di Patia	F2/G2
Bottom Hillweg	D1			Seminolenstraat	B2
Boutensstraat	D3	J		Sentry Hillweg	E3
Brandarisweg	F2	Jan de Oudestraat	Zie Blad S.N.	Seroe Bentanaweg	E2
Brasil	A2	Jan Steenstraat	Zie Blad S.N.	Sero Colorado	F5/G5
Briezenstraat	C2	Jan van Nassaustraat	D3	Sero Dakweweg	E2
		Jim Bluejacketstraat	Zie Blad S.N.	Sero Dos Posweg	D2
C		Juana Morto	E2	Sero Grandiweg	E2/F2
Caribenstraat	B2	Juana Morto Complex	F2	Sero Largoweg	E2/F2
Castrostraat	B1	Juana Mortostraat	E2	Sero Preto	C1
Caya Anguilla	Zie Blad S.N.	Juliana van Stolbergstraat	D3	Siouxstraat	B1
Caya Bonaire	Zie Blad S.N.			Soufrierstraat	E3
Caya Boxmeer	B2	K		Sportparkstraat	Zie Blad S.N.
Caya Breda	B2	Kazernestraat	Zie Blad S.N.	St. Antoinebergweg	D2/E2
Caya Capt. Robert Rodgers	Zie Blad S.N.	Kleine Bergweg	E2	St. Peters Hillweg	D2
Caya Charlie Brouns	Zie Blad S.N.	Kockstraat	C2	St. Caterinastraat	E3
Caya Corsow	Zie Blad S.N.	Koolbaaibergstraat	E3/F3	St. Christoffelbergweg	E3/F3
Caya Dick Cooper	Zie Blad S.N.	Kust Batterij	E2	St. Eustatiusstraat	Zie Blad S.N.
Caya Enrique Vorst	E3			Stadhoudersstraat	Zie Blad S.N.
Caya Guadaloupe	Zie Blad S.N.	L		Stamperstraat	B1
Caya Haarlem	B2	Lago Heights	E3	Standardville	C2
Caya Hubert Caruso Booi	E3	Lago Heightsstraat	E3	Staringstraat	D2
Caya Jose Geerman	B2	Lagoville	C2	Stuyvesantstraat	C3
Caya Lolita Euson	D3	Lagoweg	Zie Blad S.N.		
Caya Martinique	Zie Blad S.N.	Lennepestraat	D2/D3	T	
Caya Nevis	Zie Blad S.N.	Lodewijk van Nassaustraat	Zie Blad S.N.	Tafelbergweg	E3
Caya Pio Coffie	E3	Lopezstraat	B1	Theaterstraat	Zie Blad S.N.
Caya Quant	B1	Louis de Colignystraat	Zie Blad S.N.	Tobelstraat	B1
Caya Ras	B1			Trinitariastraat	B2/C2
Caya Saba	Zie Blad S.N.	M		Trompstraat	C3
Caya St. Thomas	Zie Blad S.N.	Mabon	A1	Tulpenstraat	C2
Caya St. Croix	Zie Blad S.N.	Magdalenastraat	C2/C3		
Caya St. John	Zie Blad S.N.	Maria van Oranjestraat	Zie Blad S.N.	V	
Caya St. Kitts	Zie Blad S.N.	Marktstraat	C3	Van den Bosschestraat	A1
Caya St. Lucia	Zie Blad S.N.	Marnixstraat	C2	Van der Lindenstraat	C2
Caya St. Maarten	Zie Blad S.N.	Mauritsstraat	Zie Blad S.N.	Van Galenstraat	C3
Caya Tilburg	B2	Mauvestraat	Zie Blad S.N.	Van Renselaerstraat	Zie Blad S.N.
Caya Valkenburg	B2	Mississipistraat	D3	Van Slobbestraat	Zie Blad S.N.
Caya Velp	B2	Missouristraat	D3	Van Speykstraat	C3
Caya Vries	B1	Mohikanenstraat	B2	Vermeerstraat	Zie Blad S.N.
Caya Y.A. (Lord Boxoe) Illidge	E3	Mons. Nieuwindstraat	D3	Village	C3
Cayenastraat	C2	Mons. Verrietstraat	D3	Vorststraat	B1
Cherokeezenstraat	B1/B2	Mount Caretaweg	F3	Vroljikstraat	C2
Clavelstraat	B2	Mount O'reillyweg	F3	Vuylstekestraat	D3
Coloradostraat	D3	Mount Peleestraat	E3		
Comanchestraat	B1	Mount Scenerystraat	E3	W	
Concordiabergweg	D2/E2			Watapana Gezaag	B2/C2
Crijnsenstraat	Zie Blad S.N.	N		Weg Fontein	D2/D3
		Nieuwe Weg	B2	Weg Kustbatterij	D2
D		Nijhoffstraat	E2	Weg Rooi Congo	B2
Dahliastraat	C3	Noguerstraat	B1	Weg Rooi Hundo	C2/D2
De Ruyterstraat	C3	Nuyenstraat	Zie Blad S.N.	Weg Sero Preto	C2
De Veerstraat	A1			Wernetstraat	B1
De Vuyst	F3	O		Weverstraat	B1
Diamantbergweg	D2	Oostenbergweg	E3	Willem de Zwijgerstraat	Zie Blad S.N.
Dirkszstraat	C2	Orinocostraat	D3		
Doormanstraat	C3	Otaheitstraat	Zie Blad S.N.	Z	
Dr. Schaeppmanstraat	D3			Zeewijk	B3
		P		Zwollestraat	B2
E		P.C. Hoofstraat	C2		
Esso Heights	D3/E3	Palisiaweg	B1		
Essoville	D3	Paradijsheuvelstraat	E3		
		Pastoor Hendrikstraat	C3		
F		Paulus Potterstraat	Zie Blad S.N.		
First Stick Hillweg	D2	Piet Heinstraat	C3		
Flag Staffweg	E2	Prinsenstraat	Zie Blad S.N.		
Flamboyantstraat	C2				
Fortheuvelstraat	E3	Q			
Frans Halsstraat	Zie Blad S.N.	Quillstraat	E3		
Frederick Hendrickstraat	Zie Blad S.N.				

Structuur van het Classificatiesysteem

GEOGRAFISCHE CODE REGIO	REGIO	GEOGRAFISCHE CODE ZONE	ZONE
1	Noord/Tanki Leendert		
		11	Palm Beach/Malmok
		12	Washington
		13	Alto Vista
		14	Moco/Tanki Flip
		15	Tanki Leendert
		16	Noord overig
2	Oranjestad West		
		21	Pos Abou/Cunucu Abou
		22	Eagle/Paardenbaai
		23	Madiki Kavel
		24	Madiki/Rancho
		25	Paradijswijk/Santa Helena
		26	Socotoro/Rancho
		27	Ponton
		28	Companashi/Solito
3	Oranjestad Oost		
		31	Nassastraat
		32	Klip/Mon Plaisir
		33	Sividivi
		34	Sero Blanco/Cumana
		35	Dakota/Potrero
		36	Tarabana
		37	Sabana Blanco/Mahuma
		38	Simeon Antonio
		39	Oranjestad Oost overig
4	Paradera		
		41	Shiribana
		42	Paradera
		43	Ayo
		44	Piedra Plat
		45	Paradera overig

GEOGRAFISCHE CODE REGIO	REGIO	GEOGRAFISCHE CODE ZONE	ZONE
5	Santa Cruz		
		51	Hooiberg
		52	Papilon
		53	Cashero
		54	Urataca
		55	Macuarima
		56	Balashi/Barcadera
		57	Santa Cruz overig
6	Savaneta		
		61	Pos Chikito
		62	Jara/Sero Alejandro
		63	De Bruynewijk
		64	Cura Cabai
		65	Savaneta overig
7	San Nicolas Noord		
		71	Brasil
		72	Rooi Congo
		73	Watapana Gezaag
		74	Standard Ville/Rooi Hundo
		75	Kustbatterij
		76	Juwana Morto
		77	San Nicolas Noord overig
8	San Nicolas Zuid		
		81	Zeewijk
		82	Pastoor Hendriksstraat
		83	van de Veen Zeppenfeldstraat
		84	Village
		85	Essoville
		86	Lago/Esso Heights
		87	Sero Colorado
		88	San Nicolas Zuid overig
9	Buitenland/ Onbekend		
		91	Buitenland
		99	Onbekend

Appendix A: Systematische indeling

GEOGRAFISCHE GEOGRAFISCHE GEOGRAFISCHE

CODE	CODE	CODE	
REGIO	ZONE	STRAAT	STRAATNAAM

1 Noord/Tanki Leendert

11 Palm Beach/Malmok

11010	Sasakiweg	(Ten noorden van het kruispunt Shaba/Bubali)
11020	L.G. Smith Boulevard	<i>Ten noorden van het kruispunt met de J.E. Irausquin Boulevard. v.b. Marriot Vacation Club tot Malmok</i>
11025	J.E. Irausquin Boulevard	<i>Ten noorden van het kruispunt Shaba/Bubali: v.b. Divi Phoenix tot Holiday Inn Hotel</i>
11030	Malmok	
11040	Malmokweg	
11045	Arashi	
11050	Westpunt	
11051	Caya di Sero	(Tierra del Sol)
11052	Caya Bunita Bista	(Tierra del Sol)
11053	Caya di Biento	(Tierra del Sol)
11054	Caya Baranca	(Tierra del Sol)
11055	Caya di Campeonnan	(Tierra del Sol)
11056	Caya Mesa Bista	(Tierra del Sol)
11057	Caya di Oro	(Tierra del Sol)
11058	Caya di Solo	(Tierra del Sol)
11060	Rooi Santo	
11061	Topaz	
11062	Opal	
11063	Ruby	
11064	Esmeralda	
11065	Safir	
11066	Tibushi	
11070	Bakval	
11080	Saliña Cerca	
11090	Kamay	
11091	Caya Calco	
11092	Cabaron	
11093	Caya Cangreu	
11094	Caya Cocolishi	
11095	Cleconchi	
11100	Palm Beach	
11101	Palma Real	
11110	Monserat	
11120	Figaroastraat	
11130	Christiaansstraat	

GEOGRAFISCHE GEOGRAFISCHE GEOGRAFISCHE

CODE REGIO	CODE ZONE	CODE STRAAT	STRAATNAAM
---------------	--------------	----------------	------------

		11140	Wolffstraat
		11150	Duartestraat
		11160	Semeleerstraat
		11170	Alvarezstraat
		11180	Heidestraat
		11190	Eckmeyerstraat
		11200	Frankenstraat
		11210	Gielstraat
		11220	Bermudezstraat
		11230	Silvesterstraat
		11240	Riberostraat

12 Washington

		12010	Hato
		12020	Bubali
		12030	San Miguel
		12040	Washington
		12050	Koyari
		12060	Gasparito
		12070	Keito
		12080	Noord

13 Alto Vista

		13010	Bucurui
		13020	Sabana Liber
		13025	Sabana Villas Kavel (Sabana Liber Villa Park)
		13030	Calbas
		13035	Bona Vista Noord
		13040	Alto Vista
		13050	Turibana
		13060	Curimiao
		13070	Sero Pela
		13080	Boroncana

14 Moco/Tanki Flip

		14010	Tanki Flip
		14020	Shaba
		14030	Montaña
		14040	Sero Janchi
		14050	Cudawecha
		14060	Moco
		14070	Saliña

GEOGRAFISCHE GEOGRAFISCHE GEOGRAFISCHE

CODE REGIO	CODE ZONE	CODE STRAAT	STRAATNAAM
---------------	--------------	----------------	------------

		14080	Soledad
		14090	Paraguana
		14100	Matadera

15 Tanki Leendert

		15010	Tanki Leendert
		15020	Catiri

16 Noord overig

		16010	California
		16020	Hudishibana
		16030	Anabui (Tierra del Sol Golf course)

2 Oranjestad West

21 Pos Abou/Cunucu Abou

		21010	Pos Abou
		21020	Cunucu Abou
		21021	Danza
		21022	Caya Musica
		21023	Caya Ritmo
		21024	Tumba
		21025	Mazurka
		21026	Caya Harmonia

22 Eagle/Paardenbaai

		22010	Sasakiweg (Ten zuiden van het kruispunt Shaba/Bubali)
		22013	Caya Punta Brabo
		22014	Caya Dr. J.E.M. (Loy) Arends
		22015	Dr. Horacio Oduber Boulevard
		22020	Eagle
		22025	J.E. Irausquin Boulevard <i>Ten zuiden van het kruispunt Shaba/Bubali v.b. Tamarijn/Dutch Village</i>
		22030	L.G Smith Boulevard <i>Gedeelte tussen de Lagoen brug en het kruispunt met de J.E. Irausquin Blvd. (v.b. tot Fatum)</i>
		22031	Caya Taratata
		22032	Caya di Pos
		22040	Italiestraat
		22050	Engelandstraat
		22060	Frankrijkstraat
		22070	Ierlandstraat

GEOGRAFISCHE GEOGRAFISCHE GEOGRAFISCHE

CODE REGIO	CODE ZONE	CODE STRAAT	STRAATNAAM
---------------	--------------	----------------	------------

	22080	Schotlandstraat
	22090	Luxemburgstraat
	22100	Belgiestraat
	22110	Fordstraat
	22120	Franklinstraat
	22130	Bellstraat
	22140	Fokkerstraat
	22150	Gutenbergstraat
	22160	Rockefellerstraat
	22170	Paardenbaaistraat
	22180	Free zone/Vrije zone
	22190	Oranjestad Port/Haven Oranjestad
	22200	Ruizstraat
	22210	Werfstraat
	22220	Shellstraat
	22230	Arnold M. Schuttestraat

23 Madiki Kavel

	23010	Bushiri
	23011	Caya Soeur Dionysia
	23012	Caya Soeur Rosalie
	23013	Caya Soeur Desideria
	23014	Caya Soeur Dorothea
	23015	Caya Soeur Nicephora
	23016	Caya Soeur Meletia
	23017	Caya Soeur Gerarda-Majella
	23020	Madiki Kavel
	23021	Caya Frere Servatius
	23022	Caya Frere Willibrordius
	23023	Caya Frere Gerardus
	23024	Caya Frere Norbertius
	23025	Caya Frere Federicus
	23026	Caya Frere Caspar
	23027	Caya Frere Gabriel
	23028	Caya Frere Ricardo
	23029	Caya Frere Edwin
	23030	Paradijs
	23031	Caya Frere Stanislas
	23032	Caya Frere Paulino
	23033	Caya Frere Paulus
	23034	Caya Frere Theodorus
	23035	Caya Frere Tarcicius

GEOGRAFISCHE GEOGRAFISCHE GEOGRAFISCHE

CODE	CODE	CODE	
REGIO	ZONE	STRAAT	STRAATNAAM

24 Madiki/Rancho

24010	Madiki
24020	Driemasterstraat
24030	Brikstraat
24040	Timonstraat
24050	Balanderstraat
24060	Schoenerstraat
24070	Korvetstraat
24080	Canoastraat
24090	Pagaistraat
24100	Goletstraat
24110	Yolastraat
24111	Caya Canaster
24112	Caya Reda
24113	Caya Taraya

25 Paradijswijk/Santa Helena

25004	Caya Frere Andreas
25005	Caya Frere Arnold
25006	Caya Frere Eduardo
25007	Caya Frere Alexius
25008	Caya Frere Julius
25009	Caya Frere Johannes
25010	Paradijswijk
25011	Caya Frere Laurentius
25012	Caya Frere Bonifacius
25013	Caya Frere Henricus
25014	Caya Frere Antoon
25015	Caya Frere Petrus
25016	Caya Frere Eugeen
25017	Caya Frere Bernard
25018	Caya Frere Bernardinus
25019	Caya Frere Vincentius
25020	Aliviostraat
25030	Aureolastraat
25040	Lucianitastraat
25050	Consuelostraat
25060	Santa Helenastraat
25070	Lucerostraat
25080	Bernadetastraat
25090	Edenstraat
25100	Apollostraat
25110	Rudolf Arendsstraat
25120	Janszstraat

GEOGRAFISCHE GEOGRAFISCHE GEOGRAFISCHE

CODE REGIO	CODE ZONE	CODE STRAAT	STRAATNAAM
---------------	--------------	----------------	------------

		25130	Quaststraat
		25140	Croesstraat
		25150	Bontemantelstraat
		25160	Williamsstraat
		25170	Flacciusstraat
		25180	Spechtstraat
		25190	Nieuwkerkstraat

26 Socotoro/Rancho

		26010	Weststraat
		26020	Venezuelastraat
		26030	El Salvadorstraat
		26040	Mexicostraat
		26050	Socotorowijk
		26060	Cubastraat
		26070	Costa Ricastraat
		26080	Panamastraat
		26090	Ecuadorstraat
		26100	Argentiniestraat
		26110	Chilestraat
		26120	Prof. Lorentzstraat
		26130	Uruguaystraat
		26140	Paraguaystraat
		26150	Hondurasstraat
		26160	Socotorolaan
		26170	Colombiastraat
		26180	Perustraat
		26190	Braziliestraat
		26200	Nicaraguastraat
		26210	Guatemalastraat
		26220	Boliviastraat
		26230	Arendstraat
			<i>Gedeelte tussen het kruispunt van de Paardenbaaistraat en het kruispunt van de Belgiëstraat;</i>
			<i>v.b. oneven nummers vanaf 51 en even nummers vanaf 66</i>
		26240	Koningstraat
		26250	Oldenbarneveldstraat
		26260	Blauwesteeg
		26270	Johan de Wittstraat
		26280	Avenida Alo Tromp
			<i>Gedeelte van de Arendstraat tussen het kruispunt van de Hendrikstraat en het kruispunt van de Paardenbaaistraat;</i>
			<i>v.b. oneven nummers 1 tot 49 en even nummers 2 tot 64</i>
		26290	Kerkstraat
		26300	Juan Jacobsstraat

GEOGRAFISCHE GEOGRAFISCHE GEOGRAFISCHE

CODE	CODE	CODE	
REGIO	ZONE	STRAAT	STRAATNAAM

		26310	Brueghelstraat
		26320	Ranchostraat
		26330	Visstraat
		26340	Emmastraat

GEOGRAFISCHE GEOGRAFISCHE GEOGRAFISCHE

CODE REGIO	CODE ZONE	CODE STRAAT	STRAATNAAM
---------------	--------------	----------------	------------

27 Ponton

27010	Ponton
27011	Senebla
27012	Brusca
27013	Walishali
27014	Cocorobana
27020	Kukwisastraat
27030	Caya Maguey
27040	Sisalstraat
27050	Caya Sumpiña
27060	Cabuyastraat
27070	Nayostraat
27080	Tunastraat
27090	Aloestraat
27100	Balsamostraat
27110	Brebastraat
27120	Datustraat
27130	Bushistraat
27140	Dabaruidastraat
27150	Pitastraat

28 Companashi/Solito

28010	De La Sallestraat
28020	Laurens Costerstraat
28030	Kamerlingh Onnesstraat
28040	Solito
28050	Nobelstraat
28060	Boylestraat
28070	Archimedesstraat
28080	Caya Gilberto (Betto) Toppenberg
28090	Celsiusstraat
28100	Fultonstraat
28110	Daltonstraat
28120	Hubadastraat
28130	Palo Di Bonchistraat
28140	Edisonstraat
28150	Torricellistraat
28160	Röntgenstraat
28170	Pascalstraat
28180	Reaumurstraat
28190	Fahrenheitstraat
28200	Caya Ernesto O. (Netto) Petronia
28210	Scopetstraat

GEOGRAFISCHE GEOGRAFISCHE GEOGRAFISCHE

CODE REGIO	CODE ZONE	CODE STRAAT	STRAATNAAM
---------------	--------------	----------------	------------

		28220	Caobastraat
		28230	Bonchi strenastraat
		28240	Hurihuristraat
		28250	Tuturutustraat
		28260	Uña Uña straat
		28270	Palmitastraat
		28280	Habihastraat
		28290	Kibrahachastraat
		28300	Wabistraat
		28310	Barba di yoncumanstraat
		28320	Watapanastraat
		28330	Catunastraat
		28340	Mangelstraat
		28350	Kwihistraat
		28360	Palo Di Lechistraat

3 Oranjestad Oost

31 Nassaustraat

		31010	Emanstraat
		31020	Hendrikstraat
		31030	Windstraat
		31040	Zandstraat
		31050	Dwarsstraat
		31060	Kleistraat
		31070	Middenweg
		31080	Stormstraat
		31090	Elleboogstraat
		31100	Schelpstraat
		31110	Havenstraat
		31120	Plaza Daniel Leo
		31130	Caya G.F. (Betico) Croes
			<i>Gedeelte tussen de Plaza Daniel Leo en het kruispunt met de</i>
			<i>Verbindingsweg: v.b. oneven nummers 1 tot en met 153 en even</i>
			<i>nummers 2 tot 168</i>
		31140	Kazernestraat (Oranjestad)
		31150	Rifstraat
		31160	Klipstraat
		31170	Schoolstraat
		31180	Zoutmanstraat
		31190	Oranjestraat
		31200	Lagoenweg
		31210	Willemstraat
		31220	Zuidstraat
		31230	Wilhelminastraat

GEOGRAFISCHE GEOGRAFISCHE GEOGRAFISCHE

CODE REGIO	CODE ZONE	CODE STRAAT	STRAATNAAM
---------------	--------------	----------------	------------

		31240	Steenweg
		31250	Korteweg
		31260	Waterweg
		31270	Kruisweg
		31280	Oude Schoolstraat
		31290	Van Walbeekstraat
		31300	Ooststraat
		31310	Columbusstraat
		31320	Nieuwstraat
		31330	Verbindingsweg

32 Klip/Mon Plaisir

		32010	Camacuri
		32020	L.G. Smith Boulevard <i>Gedeelte tussen de rotonde bij de Talk of the Town en de Lagoen brug v.b. oneven nummers 1 tot 7 en de oneven nummers 2 tot 58</i>
		32030	Maria Christinastraat
		32040	Julianastraat
		32050	Irenestraat
		32060	Beatrixstraat
		32070	Schumanstraat
		32080	Margrietstraat
		32090	Pierre Corneillestraat
		32100	Longfellowstraat
		32110	Shakespearestraat
		32120	Zepp Lampestraat
		32125	Plaza Gilberto F. Croes
		32130	Stadionweg
		32140	Rumbastraat
		32150	Kwartsstraat
		32160	Van Eekhoutstraat
		32170	Van Dragtstraat
		32180	Schreuderstraat
		32190	Stadionplein
		32200	Bazinsstraat
		32210	Beaujonstraat
		32220	Kuiperistraat
		32230	Victor Hugostraat
		32240	Vondellaan
		32250	Guido Gezellestraat
		32260	Alfred de Mussetstraat
		32270	Herman Gorterstraat
		32280	Byronstraat
		32290	Constantijn Huygenstraat

GEOGRAFISCHE GEOGRAFISCHE GEOGRAFISCHE

CODE	CODE	CODE	
REGIO	ZONE	STRAAT	STRAATNAAM

		32300	Bilderdijkstraat
		32310	George Madurostraat
		32320	Adriaan Lacle Boulevard
		32330	Caya Rufo Wever
		32340	Jacob Catsstraat
		32350	Sibeliusstraat
		32360	Mendelsohnstraat
		32370	Sweelinckstraat
		32380	Brahmsstraat
		32390	Chopinstraat
		32400	Beethovenstraat
		32410	Bachstraat
		32420	Schubertstraat
		32430	Mozartstraat

33 Sividivi

		33010	J.E. (Juancho)Irausquinplein
		33020	Dominicanessenstraat
		33030	Zuster Candidastraat
		33040	Zuster Cherubinestraat
		33050	Zuster Lidwinastraat
		33060	Spinozastraat
		33070	Concessielaan
		33080	Miraflorweg
		33090	Erasmustra
		33100	Hugo de Grootstraat
		33110	Indianenweg
		33120	Copernicusstraat
		33130	Newtonstraat
		33140	Van Leeuwenhoekstraat
		33150	Galileistraat
		33160	Sividivi
		33170	Caya Ing. Roland H. Lacle
		33180	Flemmingstraat
		33190	Curiestraat
		33200	Van Deventerstraat
		33210	Hospitaalwijk
		33220	Dr. Oduberstraat
		33230	Avicennastraat
		33240	Pasteurstraat
		33250	Dr. Henriquezstraat
		33260	Neptunesstraat
		33270	Venusstraat
		33280	Jupiterstraat

GEOGRAFISCHE GEOGRAFISCHE GEOGRAFISCHE

CODE	CODE	CODE	
REGIO	ZONE	STRAAT	STRAATNAAM

34 Sero Blanco/Cumana

34010	Sero Blanco		
34020	Bario Dr. Dussenbroek		
34030	San Barbola		
34035	San Barbola Complex (San Barbola Residence)		
34040	Janana		
34050	Cumana		

35 Dakota/Potrero

35010	Avenida Milo Croes (ex-Fergusonstraat)		
35020	Pedro Gallegostraat		
35030	Druivenstraat		
35040	Tomatenstraat		
35050	Anasastraat		
35060	Olijfstraat		
35070	Amandelstraat		
35080	Guyabastraat		
35090	Lamunchistraat		
35100	Kenepastraat		
35110	Mangostraat		
35120	Manzaniyastraat		
35130	Milonstraat		
35140	Papayastraat		
35150	Shimarucustraat		
35160	Tamarijnstraat		
35170	Larahastraat		
35180	Rondweg		
35190	Awacatistraat		
35200	Bacobastraat		
35210	Calbasstraat		
35220	Citroenstraat		
35230	Cadushistraat		
35240	Cashustraat		
35250	Granaatappelstraat		
35260	Dividivistraat		
35270	Dadelstraat		
35280	Mandarinastraat		
35290	Patiastreet		
35300	Caya Juancho Kock (ex-Karawarastraat)		
35310	Caya G.F. (Betico) Croes		
	<i>Gedeelte tussen het kruispunt van de Verbindingsweg en het kruispunt met de Dadelstraat; v.b oneven nummers vanaf 155 en even nummers vanaf 170</i>		
35320	Grenadaweg		

GEOGRAFISCHE GEOGRAFISCHE GEOGRAFISCHE

CODE REGIO	CODE ZONE	CODE STRAAT	STRAATNAAM
---------------	--------------	----------------	------------

		35330	St. Vincentweg
		35340	Tarabanaweg
		35350	Dominicaweg
		35360	Barbadosweg
		35370	Antiguaweg
		35380	Potreroweg

36 Tarabana

		36010	Tarabana
		36011	Luna
		36012	Solo
		36013	Strea
		36020	Macapruimstraat
		36030	Mamoticastraat
		36040	Sorsacastraat
		36050	Macubaristraat
		36060	Scopapelstraat
		36070	Cantaloupestraat
		36080	Pampunastraat
		36090	Cocostraat
		36100	Pindastraat
		36110	Mispelstraat
		36120	Camaristraat
		36130	Tangerinastraat
		36140	Maripampunstraat
		36150	Bereheinstraat
		36155	Caya Appeldam
		36160	Apelsinastraat
		36170	Maracastraat
		36180	Wiristraat
		36190	Raspastraat
		36200	Clabiyostaat
		36210	Triangelstraat
		36220	Sinfoniastraat
		36230	Mandolinstraat
		36240	Timbalstraat
		36250	Acordeonstraat
		36260	Campanastraat
		36270	Guitarastraat
		36280	Tamborstraat
		36290	Fiyostaat

GEOGRAFISCHE GEOGRAFISCHE GEOGRAFISCHE

CODE	CODE	CODE	
REGIO	ZONE	STRAAT	STRAATNAAM

37 Sabana Blanco/Mahuma

37010		Barcelona	
37020		Sabana Blanco	
37030		Sabana Berde	
37035		Sabana Berdeweg	
37040		Montana	
37050		Primavera	
37060		Plantersrust	
37070		Wayaca	
37075		Wayaca Residence	
37080		Mahuma	

38 Simeon Antonio

38010		Buena Vista	
38020		Flamingostraat	
38030		Totolicastraat	
38040		Trupiaalstraat	
38050		Kanariestraat	
38060		Alablancastraat	
38070		Kolibristraat	
38080		Chuchubistraat	
38090		Gonzalitostraat	
38100		Bucutiweg	
38110		Cas Paloma	
38116		Kinikinistraat/Caya Kinikini	
38117		Blenchistraat	
38120		Parkietenbos	

39 Oranjestad Oost overig

39010		Queen Beatrix International Airport	
-------	--	-------------------------------------	--

4 Paradera

41 Shiribana

41010		Sero Patrishi	
41020		Modanza	
41030		Shiribana	
41040		Papaya	
41050		Nuña	

GEOGRAFISCHE GEOGRAFISCHE GEOGRAFISCHE

CODE	CODE	CODE	
REGIO	ZONE	STRAAT	STRAATNAAM

		41060	Rooi Afo
		41070	Sero Preto (Paradera)

42 Paradera

		42010	Roncado
		42020	Paradera
		42030	Casibari
		42040	Gascogne
		42050	Blumond

43 Ayo

		43010	Sero Pita
		43020	Ayo
		43030	Matividiri
		43040	Rooi Prikichi
		43050	Coribori
		43060	Cristal
		43070	Marawiel
		43080	Sero Plat
		43090	Jaburibari
		43092	Caya Bembe
		43093	Caya Balorian
		43094	Caya Caneblum
		43095	Caya Seida
		43096	Caya Franse Bloem
		43097	Caya Bini Bini
		43098	Caya Ararut
		43100	Babijn
		43110	Tamarijn
		43120	Sero Lopes

44 Piedra Plat

		44010	Piedra Plat
		44020	Pavilla
		44030	Pavilla Park

45 Paradera overig

		45010	Natural Bridge
		45020	Wariruri
		45030	Budui

GEOGRAFISCHE GEOGRAFISCHE GEOGRAFISCHE

CODE	CODE	CODE	
REGIO	ZONE	STRAAT	STRAATNAAM

5 Santa Cruz

51 Hooiberg

51010	Hooiberg
51011	Orcuyo (Haystack Residence)
51020	Hooibergiet (ex-Hooiberg Kavel)
51030	Canashito
51040	Morgenster
51050	Meiveld
51060	Sero Biento
51070	Verano

52 Pabilon

52010	Santa Cruz
52020	Pabilon
52030	Jucuri
52040	Santa Marta

53 Cashero

53010	Siribana (Caya Juan Werleman)
53020	Cashero
53030	Zumbo
53040	Shabururi
53050	Cadushi Largo (Caya Juan Werleman)
53060	Mon Pos
53070	Santa Lucia
53080	Angochi (Caya Juan Werleman)
53090	Sabania Abou
53100	Coba Lodo
53110	Catashi
53120	Shete

54 Urataca

54010	Cas Ariba
54020	Sero Compa
54030	Urataca
54040	Sombre
54050	Warawara
54060	Picaron
54070	San Fuego
54080	Laga Bena
54090	Arikok

GEOGRAFISCHE GEOGRAFISCHE GEOGRAFISCHE

CODE	CODE	CODE	
REGIO	ZONE	STRAAT	STRAATNAAM

55 Macuarima

55010	Macuarima
55020	Jan Flemming
55030	Bringamosa
55040	Boton
55050	Maria Maai
55060	Jamanota

56 Balashi/Barcadera

56010	Balashi W.E.B.
56020	Balashi
56030	Kibaima
56040	Rooi Bosal
56050	Sabana Grandi
56060	Barcadera
56070	Sero Tijshi
56080	Rooi Frances
56090	De Palm Island

57 Santa Cruz overig

57010	Andicuri
57020	Daimari

6 Savaneta

61 Pos Chikito

61010	Pos Chikito
61020	Rooi Lamunchi
61025	Pos Chikito Complex
61030	Sabana Basora
61035	Sabana Basora Noord
61036	Sabana Basora Zuid
61040	Rooi Taki
61050	Wela
61060	Burubundu
61070	Wattstraat
61080	Dieselstraat
61090	Ir. Luymesstraat
61100	Ohmstraat

GEOGRAFISCHE GEOGRAFISCHE GEOGRAFISCHE

CODE	CODE	CODE	
REGIO	ZONE	STRAAT	STRAATNAAM

		61110	Faradaystraat
		61120	Maxwellstraat
		61130	Scobiyostaat
		61140	Betonicastraat
		61150	Malohistraat
		61160	Spaans Lagoen
		61170	Spaans Lagoenweg

62 Jara/Sero Alejandro

		62010	Jaraweg
		62015	Jara Complex
		62020	Savaneta (no. 1 t/m 229)
		62030	Sero Alejandro

63 De Bruynewijk

		63010	Savaneta (no. 230 en hoger)
		63020	Savaneta Kamp
		63030	Generaal-Majoor de Bruynewijk
		63040	Mgr. Ellisstraat
		63050	Pastoor Hellingstraat
		63060	Pastoor Penninxstraat
		63070	Byerlite

64 Cura Cabai

		64010	Cura Cabai
		64015	Cura Cabai Zuid
		64020	Pieter Boerstraat
		64030	Simon Platsstraat
		64040	Gilles Poppestraat
		64050	Jan van der Bieststraat
		64060	Jacob Thielenstraat
		64070	Porrierstraat
		64080	Noord Cura Cabai
		64090	Rooi Kochi

65 Savaneta overig

		65010	Kenepa
--	--	-------	--------

GEOGRAFISCHE GEOGRAFISCHE GEOGRAFISCHE

CODE REGIO	CODE ZONE	CODE STRAAT	STRAATNAAM
---------------	--------------	----------------	------------

7 San Nicolas Noord

71 Brasil

71010	Brasil
71012	Caya Butishi
71013	Caya Casuela
71014	Caya Maishi Rabo
71015	Caya Pan Bati
71016	Caya Parapete
71020	Van Den Bosschestraat
71030	De Veerstraat
71040	Jarmanstraat
71050	Gravenhorststraat
71060	Rooi Master
71070	Mabon
71081	Caya Mangasina
71082	Caya Bohi
71083	Caya Tapushi

72 Rooi Congo

72010	Caya Jose Geerman
72020	Mohikanenstraat
72030	Huronstraat
72040	Cherokezenstraat
72050	Siouxstraat
72060	Rasmijnstraat
72070	Weverstraat
72080	Apachestraat
72090	Comanchestraat
72100	Rotterdamstraat
72102	Caya Vries
72104	Caya Ras
72106	Caya Quant
72108	Caya Solognier
72110	Wernetstraat
72120	Tobelstraat
72130	Noguerastraat
72140	Castrostraat
72150	Vorststraat
72160	Stamperstraat
72170	Lopezstraat
72180	Weg Sero Blanco
72190	Palisiaweg

GEOGRAFISCHE GEOGRAFISCHE GEOGRAFISCHE

CODE REGIO	CODE ZONE	CODE STRAAT	STRAATNAAM
---------------	--------------	----------------	------------

	72200	Caquetiostraat
	72210	Incastraat
	72220	Arowakkenstraat
	72230	Seminolenstraat
	72240	Caribenstraat
	72250	Aztekenstraat
	72260	Rooi Congo
	72270	Weg Rooi Congo
	72280	Amsterdamstraat
	72290	Zwollestraat
	72292	Caya Boxmeer
	72293	Caya Breda
	72294	Caya Haarlem
	72296	Caya Velp
	72298	Caya Tilburg
	72299	Caya Valkenburg
	72300	Arnhemstraat

73 Watapana Gezaag

	73010	Weg Sero Preto
	73020	Sero Preto (San Nicolas)
	73030	Kockstraat
	73040	Bislickstraat
	73050	Van Der Lindenstraat
	73060	Dirkszstraat
	73070	Briezenstraat
	73080	Nieuwe Weg
	73090	Vrolijkstraat
	73100	Watapana Gezaag
	73110	Geermanstraat
	73120	Isaac Wagemakerstraat
	73130	Clavelstraat
	73140	Cayenastraat
	73150	Jasmijnstraat
	73160	Trinitariastraat
	73170	Flamboyanstraat
	73180	Magdalenastraat
	73190	Dahliastraat
	73200	Tulpenstraat

74 Standard Ville/Rooi Hundo

	74010	Weg Fontein
	74020	Rooiweg
	74030	Booby Hillweg

GEOGRAFISCHE GEOGRAFISCHE GEOGRAFISCHE

CODE REGIO	CODE ZONE	CODE STRAAT	STRAATNAAM
---------------	--------------	----------------	------------

		74040	Great Hillweg
		74050	Bottom Hillweg
		74060	Parish Hillweg
		74070	Weg Rooi Hundo
		74080	Standardville
		74090	Marnixstraat
		74100	P.C. Hoofstraat

75 Kustbatterij

		75010	Nijhoffstraat
		75020	Kleine Bergweg
		75030	St. Antoniebergweg
		75040	Hildebrandstraat
		75050	Caya Lolita E. Euson
		75060	Boutenstraat
		75070	Van Lennepstraat
		75080	Staringstraat
		75090	Weg Kustbatterij
		75091	Kustbatterij
		75100	Grote Bergweg
		75110	Diamantbergweg
		75120	Bell Hillweg
		75130	Sero Dos Posweg
		75140	Red Rockweg
		75150	First Stick Hillweg
		75160	St. Peter Hillweg
		75170	Concordiabergweg
		75180	Flag Staffweg

76 Juwana Morto

		76010	St. Christoffelbergweg
		76020	Mont Caretaweg
		76030	Mont O'Reillyweg
		76040	Tafelbergweg
		76050	Oostenbergweg
		76060	Sentry Hillweg
		76070	Golfweg
		76075	De Vuyst
		76080	Brandarisweg
		76090	Sero Largoweg
		76100	Sero Grandiweg
		76105	Juwana Morto Complex
		76110	Santo di Patia
		76120	Juwana Mortostraat

GEOGRAFISCHE GEOGRAFISCHE GEOGRAFISCHE

CODE REGIO	CODE ZONE	CODE STRAAT	STRAATNAAM
---------------	--------------	----------------	------------

		76130	Sero Dakweweg
		76140	Sero Bentanaweg

77 San Nicolas Noord overig

		77010	Butucu
		77020	Vader Piet
		77030	Fontein

81 Zeewijk

		81010	Bernhardstraat <i>Gedeelte tussen het kruispunt van Weg Brasil en het kruispunt met Weg Seroe Preto; v.b. even nrs. van 2 tot 146 en oneven nrs. van 1 tot 121</i>
		81020	Zeewijk
		81100	Banckertstraat
		81110	Van Gelderstraat
		81140	Duboisstraat
		81150	Doormanstraat
		81160	Kortesteeg
		81180	Evertsenstraat
		81190	Van Ewijkstraat
		81200	Van Heemskerckstraat
		81210	Piet Heinstraat
		81220	Van Galenstraat
		81230	Marktstraat

82 Pastoor Hendrikstraat

		82010	Pastoor Hendrikstraat
		82020	Resedastraat
		82030	Rozenstraat
		82040	De Ruyterstraat
		82050	Trompstraat
		82060	van Speykstraat
		82070	St. Theresiaplein
		82080	Anglostraat
		82090	Beyisimastraat
		82100	Otaheitstraat
		82110	Jim Blue Jacketstraat
		82120	Sportparkstraat
		82130	Hendrik Casimirstraat
		82140	Lodewijk van Nassastraat
		82150	Mauritsstraat
		82160	Willem De Zwijgerstraat

GEOGRAFISCHE GEOGRAFISCHE GEOGRAFISCHE

CODE REGIO	CODE ZONE	CODE STRAAT	STRAATNAAM
---------------	--------------	----------------	------------

		82170	Jan De Oudestraat
		82180	Adolf van Nassastraat
		82190	Prinsenstraat
		82200	Frederik Hendrikstraat

83 van de Veen Zeppenfeldstraat

		83010	Caya Dick Cooper
		83020	Crijnssenstraat
		83030	Bargestraat
		83040	van Renselaerstraat
		83050	Stuyvesantstraat
		83060	van de Veen Zeppenfeldstraat
		83070	Kazernestraat (San Nicolas)
		83080	Theaterstraat
		83090	van Slobbestraat
		83100	Helfrichstraat
		83110	Kortenaerstraat
		83120	Ruysdaelstraat
		83130	Jan Steenstraat
		83140	Rembrandtstraat
		83150	Caya Captain R. Rodger
		83160	Nuyenstraat
		83170	Vermeerstraat
		83180	Tooropstraat
		83190	Frans Halsstraat
		83200	Paulus Potterstraat
		83210	Caya Charlie Brouns Sr.
		83220	Govert Flinckstraat
		83230	Jozef Israelstraat
		83240	Mauvestraat
		83250	Lagoweg

84 Village

		84010	Caya St. Maarten
		84020	Caya Guadeloupe
		84030	Caya St. Thomas
		84040	Caya St. Kitts
		84050	Caya St. John
		84060	Caya St. Lucia
		84070	Caya St. Croix
		84080	Caya Corsou
		84090	Caya Trinidad & Tobago
		84100	Caya Bonaire
		84110	Caya Saba

GEOGRAFISCHE GEOGRAFISCHE GEOGRAFISCHE

CODE REGIO	CODE ZONE	CODE STRAAT	STRAATNAAM
---------------	--------------	----------------	------------

	84120	Caya St. Eustatius	
	84130	Caya Anguilla	
	84140	Caya Nevis	
	84150	Caya Martinique	
	84160	Caya St. Vincent	
	84200	Village Zuid	
	84210	Village Noord	

85 Essoville

	85010	Dr. Schaepmanstraat	
	85020	Orinocostraat	
	85030	Coloradostraat	
	85040	Missouristraat	
	85050	Amazonestraat	
	85060	Mississippistraat	
	85070	Vuylstekestraat	
	85080	Monseigneur Verrietstraat	
	85090	Monseigneur Niewindtstraat	
	85100	Amalia van Solmstraat	
	85110	Jan van Nassaustraat	
	85120	Maria van Oranjestraat	
	85130	Stadhoudersstraat	
	85140	Louise de Colignystraat	
	85150	Juliana van Stolbergstraat	
	85160	Essoville	
	85170	Bernhardstraat	
		Gedeelte tussen het kruispunt Weg Seroe Preto en het kruispunt dr. Schaepmanstraat; v.b. even nrs. vanaf 148 en oneven nrs. vanaf 123	

86 Lago/Esso Heights

	86010	Koolbaaibergstraat	
	86020	Mont Peleestraat	
	86030	Ronde Klipweg	
	86040	Lago Heightsstraat	
	86050	Soufrierestraat	
	86060	Mount Scenerystraat	
	86070	Quillstraat	
	86080	Paradijsheuvelstraat	
	86090	Fortheuvelstraat	
	86100	St. Catherinestraat	
	86102	Caya Mgr J.M. Holterman	
	86104	Caya Y.A. (Lord Boxoe) Illidge	
	86110	Esso Heights	
	86111	Caya Enrique Vorst	

GEOGRAFISCHE GEOGRAFISCHE GEOGRAFISCHE

CODE	CODE	CODE	
REGIO	ZONE	STRAAT	STRAATNAAM

86112 Caya Hubert Caruso Booi

86113 Caya Pio Coffie

86120 Juwaweg

87 Sero Colorado

87010 Sero Colorado

88 San Nicolas Zuid overig

88010 Olie Raffinaderij te San Nicolas

88020 Olie lading- en opslagterrein te San Nicolas

9 Buitenland en onbekend

91 Buitenland

91010 Buitenland/Abroad

99 Onbekend

99999 Unknown/Onbekend

Appendix B: Alfabetische indeling

GAC-code Straatnaam

36250	Acordeonstraat
82180	Adolf van Nassaustraat
32320	Adriaan Lacle Boulevard
38060	Alablancastraat
32260	Alfred de Mussetstraat
25020	Aliviostraat
27090	Aloestraat
13040	Alto Vista
11170	Alvarezstraat
85100	Amalia van Solmsstraat
35070	Amandelstraat
85050	Amazonestraat
72280	Amsterdamstraat
16030	Anabui (Tierra del Sol Golf course)
35050	Anasastraat
57010	Andicuri
82080	Anglostraat
53080	Angochi (Caya Juan Werleman)
35370	Antiguaweg
72080	Apachestraat
36160	Apelsinastraat
25100	Apollostraat
11045	Arashi
28070	Archimedesstraat
26230	Arendstraat <i>Gedeelte tussen het kruispunt van de Paardenbaaistraat en het kruispunt van de Belgiëstraat; v.b. oneven nummers vanaf 51 en even nummers vanaf 66</i>
26100	Argentiniestraat
54090	Arikok
72300	Arnhemstraat
22230	Arnold M. Schuttestraat
72220	Arowakkenstraat
25030	Aureolastraat
26280	Avenida Alo Tromp <i>Gedeelte van de Arendstraat tussen het kruispunt van de Hendrikstraat en het kruispunt van de Paardenbaaistraat; v.b. oneven nummers 1 tot 49 en even nummers 2 tot 64</i>
35010	Avenida Milo Croes (ex-Fergusonstraat)
33230	Avicennastraat
35190	Awacatistraat
43020	Ayo
72250	Aztekenstraat
43100	Babijn
32410	Bachstraat
35200	Bacobastraat

11070	Bakval
24050	Balanderstraat
56020	Balashi
56010	Balashi W.E.B.
27100	Balsamostraat
81100	Banckertstraat
28310	Barba di yoncumanstraat
35360	Barbadosweg
56060	Barcadera
37010	Barcelona
83030	Bargestraat
34020	Bario Dr. Dussenbroek
32200	Bazinsstraat
32060	Beatrixstraat
32210	Beaujonstraat
32400	Beethovenstraat
22100	Belgiestraat
75120	Bell Hillweg
22130	Bellstraat
36150	Bereheinstraat
11220	Bermudezstraat
25080	Bernadetastraat
81010	Bernhardstraat
	<i>Gedeelte tussen het kruispunt van Weg Brasil en het kruispunt met Weg Seroe Preto; v.b. even nrs. van 2 tot 146 en oneven nrs. van 1 tot 121</i>
85170	Bernhardstraat
	<i>Gedeelte tussen het kruispunt Weg Seroe Preto en het kruispunt dr. Schaepmanstraat; v.b. even nrs. vanaf 148 en oneven nrs. vanaf 123</i>
61140	Betonicastraat
82090	Beyisimastraat
32300	Bilderdijkstraat
73040	Bislickstraat
26260	Blauwesteeg
38117	Blenchistraat
42050	Blumond
26220	Boliviastraat
13035	Bona Vista Noord
28230	Bonchi stenastraat
25150	Bontemantelstraat
74030	Booby Hillweg
13080	Boroncana
55040	Boton
74050	Bottom Hillweg
75060	Boutenstraat
28060	Boylestraat
32380	Brahmsstraat

GAC-code Straatnaam

76080	Brandarisweg
71010	Brasil
26190	Braziliestraat
27110	Brebastraat
73070	Briezenstraat
24030	Brikstraat
55030	Bringamosa
26310	Brueghelstraat
27012	Brusca
12020	Bubali
13010	Bucurui
38100	Bucutiweg
45030	Budui
38010	Buena Vista
91010	Buitenland/Abroad
61060	Burubundu
23010	Bushiri
27130	Bushistraat
77010	Butucu
63070	Byerlite
32280	Byronstraat
11092	Cabaron
27060	Cabuyastraat
53050	Cadushi Largo (Caya Juan Werleman)
35230	Cadushistraat
13030	Calbas
35210	Calbasstraat
16010	California
32010	Camacuri
36120	Camaristraat
36260	Campanastraat
51030	Canashito
24080	Canoastraat
36070	Cantaloupestraat
28220	Caobastraat
72200	Caquetiostraat
72240	Caribenstraat
54010	Cas Ariba
38110	Cas Paloma
53020	Cashero
35240	Cashustraat
42030	Casibari
72140	Castrostraat
53110	Catashi
15020	Catiri
28330	Catunastraat
84130	Caya Anguilla
36155	Caya Appeldam

GAC-code Straatnaam

43098	Caya Ararut
43093	Caya Balorian
11054	Caya Baranca (Tierra del Sol)
43092	Caya Bembe
43097	Caya Bini Bini
71082	Caya Bohi
84100	Caya Bonaire
72292	Caya Boxmeer
72293	Caya Breda
11052	Caya Bunita Bista (Tierra del Sol)
71012	Caya Butishi
11091	Caya Calco
24111	Caya Canaster
43094	Caya Caneblum
11093	Caya Cangreu
83150	Caya Captain R. Rodger
71013	Caya Casuela
83210	Caya Charlie Brouns Sr.
11094	Caya Cocolishi
84080	Caya Corsou
11053	Caya di Biento (Tierra del Sol)
11055	Caya di Campeonnan (Tierra del Sol)
11057	Caya di Oro (Tierra del Sol)
22032	Caya di Pos
11051	Caya di Sero (Tierra del Sol)
11058	Caya di Solo (Tierra del Sol)
83010	Caya Dick Cooper
22014	Caya Dr. J.E.M. (Loy) Arends
86111	Caya Enrique Vorst
28200	Caya Ernesto O. (Netto) Petronia
43096	Caya Franse Bloem
25007	Caya Frere Alexius
25004	Caya Frere Andreas
25014	Caya Frere Antoon
25005	Caya Frere Arnold
25017	Caya Frere Bernard
25018	Caya Frere Bernardinus
25012	Caya Frere Bonifacius
23026	Caya Frere Caspar
25006	Caya Frere Eduardo
23029	Caya Frere Edwin
25016	Caya Frere Eugeen
23025	Caya Frere Federicus
23027	Caya Frere Gabriel
23023	Caya Frere Gerardus
25013	Caya Frere Henricus
25009	Caya Frere Johannes
25008	Caya Frere Julius

GAC-code Straatnaam

25011	Caya Frere Laurentius
23024	Caya Frere Norbertius
23032	Caya Frere Paulino
23033	Caya Frere Paulus
25015	Caya Frere Petrus
23028	Caya Frere Ricardo
23021	Caya Frere Servatius
23031	Caya Frere Stanislas
23035	Caya Frere Tarcicius
23034	Caya Frere Theodorus
25019	Caya Frere Vincentius
23022	Caya Frere Willibrordius
31130	Caya G.F. (Betico) Croes <i>Gedeelte tussen de Plaza Daniel Leo en het kruispunt met de Verbindingsweg: v.b. oneven nummers 1 tot en met 153 en even nummers 2 tot 168</i>
35310	Caya G.F. (Betico) Croes <i>Gedeelte tussen het kruispunt van de Verbindingsweg en het kruispunt met de Dadelstraat; v.b oneven nummers vanaf 155 en even nummers vanaf 170</i>
28080	Caya Gilberto (Betto) Toppenberg
84020	Caya Guadeloupe
72294	Caya Haarlem
21026	Caya Harmonia
86112	Caya Hubert Caruso Booi
33170	Caya Ing. Roland H. Lacle
72010	Caya Jose Geerman
35300	Caya Juancho Kock (ex-Karawarastraat)
75050	Caya Lolita E. Euson
27030	Caya Maguey
71014	Caya Maishi Rabo
71081	Caya Mangasina
84150	Caya Martinique
11056	Caya Mesa Bista (Tierra del Sol)
86102	Caya Mgr J.M. Holterman
21022	Caya Musica
84140	Caya Nevis
71015	Caya Pan Bati
71016	Caya Parapete
86113	Caya Pio Coffie
22013	Caya Punta Brabo
72106	Caya Quant
72104	Caya Ras
24112	Caya Reda
21023	Caya Ritmo
32330	Caya Rufo Wever
84110	Caya Saba
43095	Caya Seida

GAC-code Straatnaam

23013	Caya Soeur Desideria
23011	Caya Soeur Dionysia
23014	Caya Soeur Dorothea
23017	Caya Soeur Gerarda-Majella
23016	Caya Soeur Meletia
23015	Caya Soeur Nicephora
23012	Caya Soeur Rosalie
72108	Caya Solognier
84070	Caya St. Croix
84120	Caya St. Eustatius
84050	Caya St. John
84040	Caya St. Kitts
84060	Caya St. Lucia
84010	Caya St. Maarten
84030	Caya St. Thomas
84160	Caya St. Vincent
27050	Caya Sumpiña
71083	Caya Tapushi
22031	Caya Taratata
24113	Caya Taraya
72298	Caya Tilburg
84090	Caya Trinidad & Tobago
72299	Caya Valkenburg
72296	Caya Velp
72102	Caya Vries
86104	Caya Y.A. (Lord Boxoe) Illidge
73140	Cayenastraat
28090	Celsiusstraat
72040	Cherokezenstraat
26110	Chilestraat
32390	Chopinstraat
11130	Christiaansstraat
38080	Chuchubistraat
35220	Citroenstraat
36200	Clabiyostaat
73130	Clavelstraat
11095	Cleconchi
53100	Coba Lodo
27014	Cocorobana
36090	Cocostraat
26170	Colombiastraat
85030	Coloradostraat
31310	Columbusstraat
72090	Comanchestraat
33070	Concessielaan
75170	Concordiabergweg
32290	Constantijn Huygenstraat
25050	Consuelostraat

GAC-code Straatnaam

33120	Copernicusstraat
43050	Coribori
26070	Costa Ricastraat
83020	Crijnssenstraat
43060	Cristal
25140	Croesstraat
26060	Cubastraat
14050	Cudawecha
34050	Cumana
21020	Cunucu Abou
64010	Cura Cabai
64015	Cura Cabai Zuid
33190	Curiestraat
13060	Curimiao
27140	Dabaruidastraat
35270	Dadelstraat
73190	Dahliastraat
57020	Daimari
28110	Daltonstraat
21021	Danza
27120	Datustraat
28010	De La Sallestraat
56090	De Palm Island
82040	De Ruyterstraat
71030	De Veerstraat
76075	De Vuyst
75110	Diamantbergweg
61080	Dieselstraat
73060	Dirkszstraat
35260	Dividivistraat
33020	Dominicanessenstraat
35350	Dominicaweg
81150	Doormanstraat
33250	Dr. Henriquezstraat
22015	Dr. Horacio Oduber Boulevard
33220	Dr. Oduberstraat
85010	Dr. Schaepmanstraat
24020	Driemasterstraat
35030	Druivenstraat
11150	Duartestraat
81140	Duboisstraat
31050	Dwarsstraat
22020	Eagle
11190	Eckmeyerstraat
26090	Ecuadorstraat
25090	Edenstraat
28140	Edisonstraat
26030	El Salvadorstraat

GAC-code Straatnaam

31090	Elleboogstraat
31010	Emanstraat
26340	Emmastraat
22050	Engelandstraat
33090	Erasmustraat
11064	Esmeralda
86110	Esso Heights
85160	Essoville
81180	Evertsenstraat
28190	Fahrenheitstraat
61110	Faradaystraat
11120	Figaroastraat
75150	First Stick Hillweg
36290	Fiyostraat
25170	Flacciusstraat
75180	Flag Staffweg
73170	Flamboyanstraat
38020	Flamingostraat
33180	Flemmingstraat
22140	Fokkerstraat
77030	Fontein
22110	Fordstraat
86090	Fortheuvelstraat
11200	Frankenstraat
22120	Franklinstraat
22060	Frankrijkstraat
83190	Frans Halsstraat
82200	Frederik Hendrikstraat
22180	Free zone/Vrije zone
28100	Fultonstraat
33150	Galileistraat
42040	Gascogne
12060	Gasparito
73110	Geermanstraat
63030	Generaal-Majoor de Bruynewijk
32310	George Madurostraat
11210	Gielstraat
64040	Gilles Poppestraat
24100	Goletstraat
76070	Golfweg
38090	Gonzalitostraat
83220	Govert Flinckstraat
35250	Granaatappelstraat
71050	Gravenhorststraat
74040	Great Hillweg
35320	Grenadaweg
75100	Grote Bergweg
26210	Guatemalastraat

GAC-code Straatnaam

32250	Guido Gezellestraat
36270	Guitarastraat
22150	Gutenbergstraat
35080	Guyabastraat
28280	Habihastraat
12010	Hato
31110	Havenstraat
11180	Heidestraat
83100	Helfrichstraat
82130	Hendrik Casimirstraat
31020	Hendrikstraat
32270	Herman Gorterstraat
75040	Hildebrandstraat
26150	Hondurasstraat
51010	Hooiberg
51020	Hooibergiet (ex-Hooiberg Kavel)
33210	Hospitaalwijk
28120	Hubadastraat
16020	Hudishibana
33100	Hugo de Grootstraat
28240	Hurihuristraat
72030	Huronstraat
22070	Ierlandstraat
72210	Incastraat
33110	Indianenweg
61090	Ir. Luymesstraat
32050	Irenestraat
73120	Isaac Wagemakerstraat
22040	Italiestraat
33010	J.E. (Juancho)Irausquinplein
11025	J.E. Irausquin Boulevard <i>Ten noorden van het kruispunt Shaba/Bubali: v.b. Divi Phoenix tot Holiday Inn Hotel</i>
22025	J.E. Irausquin Boulevard <i>Ten zuiden van het kruispunt Shaba/Bubali v.b. Tamarijn/Dutch Village</i>
43090	Jaburibari
32340	Jacob Catsstraat
64060	Jacob Thielenstraat
55060	Jamanota
82170	Jan De Oudestraat
55020	Jan Flemming
83130	Jan Steenstraat
64050	Jan van der Bieststraat
85110	Jan van Nassaustraat
34040	Janana
25120	Janszstraat
62015	Jara Complex

GAC-code Straatnaam

62010	Jaraweg
71040	Jarmanstraat
73150	Jasmijnstraat
82110	Jim Blue Jacketstraat
26270	Johan de Wittstraat
83230	Jozef Israelstraat
26300	Juan Jacobsstraat
52030	Jucuri
85150	Juliana Van Stolbergst
32040	Julianastraat
33280	Jupiterstraat
76105	Juwana Morto Complex
76120	Juwana Mortostraat
86120	Juwaweg
11090	Kamay
28030	Kamerlingh Onnesstraat
38050	Kanariestraat
31140	Kazernestraat (Oranjestad)
83070	Kazernestraat (San Nicolas)
12070	Keito
65010	Kenepa
35100	Kenepastraat
26290	Kerkstraat
56030	Kibaima
28290	Kibrahachastraat
38116	Kinikinistraat/Caya Kinikini
75020	Kleine Bergweg
31060	Kleistraat
31160	Klipstraat
73030	Kockstraat
38070	Kolibristraat
26240	Koningstraat
86010	Koolbaaibergstraat
83110	Kortenaerstraat
81160	Kortesteeg
31250	Korteweg
24070	Korvetstraat
12050	Koyari
31270	Kruisweg
32220	Kuiperistraat
27020	Kukwisastraat
75091	Kustbatterij
32150	Kwartsstraat
28350	Kwihistraat
22030	L.G Smith Boulevard
	<i>Gedeelte tussen de Lagoen brug en het kruispunt met de J.E. Irausquin Blvd. (v.b. tot Fatum)</i>
11020	L.G. Smith Boulevard

*Ten noorden van het kruispunt met de J.E. Irausquin Boulevard.
v.b. Marriot Vacation Club tot Malmok*

32020	L.G. Smith Boulevard <i>Gedeelte tussen de rotonde bij de Talk of the Town en de Lagoen brug v.b. oneven nummers 1 tot 7 en de oneven nummers 2 tot 58</i>
54080	Laga Bena
86040	Lago Heightsstraat
31200	Lagoenweg
83250	Lagoweg
35090	Lamunchistraat
35170	Larahastraat
28020	Laurens Costerstraat
82140	Lodewijk van Nassaustraat
32100	Longfellowstraat
72170	Lopezstraat
85140	Louise De Colignystraat
25070	Lucerostraat
25040	Lucianitastraat
36011	Luna
22090	Luxemburgstraat
71070	Mabon
36020	Macapruimstraat
55010	Macuarima
36050	Macubaristraat
24010	Madiki
23020	Madiki Kavel
73180	Magdalenastraat
37080	Mahuma
11030	Malmok
11040	Malmokweg
61150	Malohistraat
36030	Mamoticastraat
35280	Mandarinastraat
36230	Mandolinstraat
28340	Mangelstraat
35110	Mangostraat
35120	Manzaniyastraat
36170	Maracastraat
43070	Marawiel
32080	Margrietstraat
32030	Maria Christinastraat
55050	Maria Maai
85120	Maria van Oranjestraat
36140	Maripampunstraat
81230	Marktstraat
74090	Marnixstraat
14100	Matadera

GAC-code Straatnaam

43030	Matividiri
82150	Mauritsstraat
83240	Mauvestraat
61120	Maxwellstraat
21025	Mazurka
51050	Meiveld
32360	Mendelsohnstraat
26040	Mexicostraat
63040	Mgr. Ellisstraat
85090	Mgr. M.J. Niewindtstraat
85080	Mgr. P.I. Verrietstraat
31070	Middenweg
35130	Milonstraat
33080	Miraflorweg
36110	Mispelstraat
85060	Mississippistraat
85040	Missouristraat
14060	Moco
41020	Modanza
72020	Mohikanenstraat
53060	Mon Pos
11110	Monserat
76020	Mont Caretaweg
76030	Mont O'Reillyweg
86020	Mont Peleestraat
37040	Montana
14030	Montaña
51040	Morgenster
86060	Mount Scenerystraat
32430	Mozartstraat
45010	Natural Bridge
27070	Nayostraat
33260	Neptunesstraat
33130	Newtonstraat
26200	Nicaraguastraat
73080	Nieuwe Weg
25190	Nieuwkerkstraat
31320	Nieuwstraat
75010	Nijhoffstraat
28050	Nobelstraat
72130	Noguerastraat
12080	Noord
64080	Noord Cura Cabai
41050	Nuña
83160	Nuyenstraat
61100	Ohmstraat
88010	Olie Raffinaderij te San Nicolas
88020	Olie lading- en opslagterrein te San Nicolas

GAC-code Straatnaam

26250	Oldenbarneveldstraat
35060	Olijfstraat
76050	Oostenbergweg
31300	Ooststraat
11062	Opal
22190	Oranjestad Port/Haven Oranjestad
31190	Oranjestraat
51011	Orcuyo (Haystack Residence)
85020	Orinocostraat
82100	Otaheitistraat
31280	Oude Schoolstraat
74100	P.C. Hoofdstraat
22170	Paardenbaaistraat
24090	Pagaistraat
72190	Palisiaweg
11100	Palm Beach
11101	Palma Real
28270	Palmitastraat
28130	Palo Di Bonchistraat
28360	Palo Di Lechistraat
36080	Pampunastraat
26080	Panamastraat
41040	Papaya
35140	Papayastraat
52020	Papilon
42020	Paradera
23030	Paradijs
86080	Paradijsheuvelstraat
25010	Paradijswijk
14090	Paraguana
26140	Paraguaystraat
74060	Parish Hillweg
38120	Parkietenbos
28170	Pascalstraat
33240	Pasteurstraat
63050	Pastoor Hellingstraat
82010	Pastoor Hendrikstraat
63060	Pastoor Penninxstraat
35290	Patiastreet
83200	Paulus Potterstraat
44020	Pavilla
44030	Pavilla Park
35020	Pedro Gallegostraat
26180	Perustraat
54060	Picaron
44010	Piedra Plat
32090	Pierre Corneillestraat
81210	Piet Heinstraat

GAC-code Straatnaam

64020	Pieter Boerstraat
36100	Pindastraat
27150	Pitastraat
37060	Plantersrust
31120	Plaza Daniel Leo
32125	Plaza Gilberto F. Croes
27010	Ponton
64070	Porrierstraat
21010	Pos Abou
61010	Pos Chikito
61025	Pos Chikito Complex
35380	Potreroweg
37050	Primavera
82190	Prinsenstraat
26120	Prof. Lorentzstraat
25130	Quaststraat
39010	Queen Beatrix International Airport Aruba
86070	Quillstraat
26320	Ranchostraat
72060	Rasmijnstraat
36190	Raspastraat
28180	Reaumurstraat
75140	Red Rockweg
83140	Rembrandtstraat
82020	Resedastraat
11240	Riberostraat
31150	Rifstraat
22160	Rockefellerstraat
42010	Roncado
86030	Ronde Klipweg
35180	Rondweg
28160	Röntgenstraat
41060	Rooi Afo
56040	Rooi Bosal
72260	Rooi Congo
56080	Rooi Frances
64090	Rooi Kochi
61020	Rooi Lamunchi
71060	Rooi Master
43040	Rooi Prikichi
11060	Rooi Santo
61040	Rooi Taki
74020	Rooiweg
72100	Rotterdamstraat
82030	Rozenstraat
11063	Ruby
25110	Rudolf Arendsstraat
22200	Ruizstraat

GAC-code Straatnaam

32140	Rumbastraat
83120	Ruysdaelstraat
61030	Sabana Basora
61035	Sabana Basora Noord
61036	Sabana Basora Zuid
37030	Sabana Berde
37035	Sabana Berdeweg
37020	Sabana Blanco
56050	Sabana Grandi
13020	Sabana Liber
13025	Sabana Villas Kavel (Sabana Liber Villa Park)
53090	Sabania Abou
11065	Safir
14070	Saliña
11080	Saliña Cerca
34030	San Barbola
34035	San Barbola Complex (San Barbola Residence)
54070	San Fuego
12030	San Miguel
52010	Santa Cruz
25060	Santa Helenastraat
53070	Santa Lucia
52040	Santa Marta
76110	Santo di Patia
11010	Sasakiweg (Ten noorden van het kruispunt Shaba/Bubali)
22010	Sasakiweg (Ten zuiden van het kruispunt Shaba/Bubali)
62020	Savaneta (no. 1 t/m 229)
63010	Savaneta (no. 230 en hoger)
63020	Savaneta Kamp
31100	Schelpstraat
24060	Schoenerstraat
31170	Schoolstraat
22080	Schotlandstraat
32180	Schreuderstraat
32420	Schubertstraat
32070	Schumanstraat
61130	Scobiyostaat
36060	Scopapelstraat
28210	Scopetstraat
11160	Semeleerstraat
72230	Seminolenstraat
27011	Senebla
76060	Sentry Hillweg
62030	Sero Alejandro
76140	Sero Bentanaweg
51060	Sero Biento
34010	Sero Blanco
87010	Sero Colorado

GAC-code Straatnaam

54020	Sero Compa
76130	Sero Dakweg
75130	Sero Dos Posweg
76100	Sero Grandiweg
14040	Sero Janchi
76090	Sero Largoweg
43120	Sero Lopes
41010	Sero Patrishi
13070	Sero Pela
43010	Sero Pita
43080	Sero Plat
41070	Sero Preto (Paradera)
73020	Sero Preto (San Nicolas)
56070	Sero Tijshi
14020	Shaba
53040	Shabururi
32110	Shakespearestraat
22220	Shellstraat
53120	Shete
35150	Shimarucustraat
41030	Shiribana
32350	Sibeliustraat
11230	Silvesterstraat
64030	Simon Platsstraat
36220	Sinfoniastraat
72050	Siouxstraat
53010	Siribana (Caya Juan Werleman)
27040	Sisalstraat
33160	Sividivi
26160	Socotorolaan
26050	Socotorowijk
14080	Soledad
28040	Solito
36012	Solo
54040	Sombre
36040	Sorsacastraat
86050	Soufrierestraat
61160	Spaans Lagoen
61170	Spaans Lagoenweg
25180	Spechtstraat
33060	Spinozastraat
82120	Sportparkstraat
75030	St. Antoniebergweg
86100	St. Catherinestraat
76010	St. Christoffelbergweg
75160	St. Peter Hillweg
82070	St. Theresiaplein
35330	St. Vincentweg

GAC-code Straatnaam

85130	Stadhoudersstraat
32190	Stadionplein
32130	Stadionweg
72160	Stamperstraat
74080	Standardville
75080	Staringstraat
31240	Steenweg
31080	Stormstraat
36013	Strea
83050	Stuyvesantstraat
32370	Sweelinckstraat
76040	Tafelbergweg
43110	Tamarijn
35160	Tamarijnstraat
36280	Tamborstraat
36130	Tangerinastraat
14010	Tanki Flip
15010	Tanki Leendert
36010	Tarabana
35340	Tarabanaweg
83080	Theaterstraat
11066	Tibushi
36240	Timbalstraat
24040	Timonstraat
72120	Tobelstraat
35040	Tomatenstraat
83180	Tooropstraat
11061	Topaz
28150	Torricellistraat
38030	Totolicastraat
36210	Triangelstraat
73160	Trinitariastraat
82050	Trompstraat
38040	Trupiaalstraat
73200	Tulpenstraat
21024	Tumba
27080	Tunastraat
13050	Turibana
28250	Tuturutustraat
28260	Uña Uña straat
99999	Unknown/Onbekend
54030	Urataca
26130	Uruguaystraat
77020	Vader Piet
83060	van de Veen Zeppenfeldstraat
71020	Van Den Bosschestraat
73050	Van Der Lindenstraat
33200	Van Deventerstraat

GAC-code Straatnaam

32170	Van Dragtstraat
32160	Van Eekhoutstraat
81190	Van Ewijkstraat
81220	Van Galenstraat
81110	Van Gelderstraat
81200	Van Heemskerckstraat
33140	Van Leeuwenhoekstraat
75070	Van Lennepstraat
83040	van Renselaerstraat
83090	van Slobbestraat
82060	van Speykstraat
31290	Van Walbeekstraat
26020	Venezuelastraat
33270	Venusstraat
51070	Verano
31330	Verbindingsweg
83170	Vermeerstraat
32230	Victor Hugostraat
84210	Village Noord
84200	Village Zuid
26330	Visstraat
32240	Vondellaan
72150	Vorststraat
73090	Vrolijkstraat
85070	Vuylstekerstraat
28300	Wabistraat
27013	Walishali
54050	Warawara
45020	Wariruri
12040	Washington
73100	Watapana Gezaag
28320	Watapanastraat
31260	Waterweg
61070	Wattstraat
37070	Wayaca
37075	Wayaca Residence
74010	Weg Fontein
75090	Weg Kustbatterij
72270	Weg Rooi Congo
74070	Weg Rooi Hundo
72180	Weg Sero Blanco
73010	Weg Sero Preto
61050	Wela
22210	Werfstraat
72110	Wernetstraat
11050	Westpunt
26010	Weststraat
72070	Weverstraat

GAC-code Straatnaam

31230	Wilhelminastraat
82160	Willem De Zwijgerstraat
31210	Willemsstraat
25160	Williamsstraat
31030	Windstraat
36180	Wiristraat
11140	Wolffstraat
24110	Yolastraat
31040	Zandstraat
81020	Zeewijk
32120	Zepp Lampestraat
31180	Zoutmanstraat
31220	Zuidstraat
53030	Zumbo
33030	Zuster Candidastraat
33040	Zuster Cherubinestraat
33050	Zuster Lidwinastraat
72290	Zwollestraat

Appendix C: Numerieke indeling

GAC-code Straatnaam

11010	Sasakiweg (Ten noorden van het kruispunt Shaba/Bubali)
11020	L.G. Smith Boulevard <i>Ten noorden van het kruispunt met de J.E. Irausquin Boulevard. v.b. Marriot Vacation Club tot Malmok</i>
11025	J.E. Irausquin Boulevard <i>Ten noorden van het kruispunt Shaba/Bubali: v.b. Divi Phoenix tot Holiday Inn Hotel</i>
11030	Malmok
11040	Malmokweg
11045	Arashi
11050	Westpunt
11051	Caya di Sero (Tierra del Sol)
11052	Caya Bunita Bista (Tierra del Sol)
11053	Caya di Biento (Tierra del Sol)
11054	Caya Baranca (Tierra del Sol)
11055	Caya di Campeonnan (Tierra del Sol)
11056	Caya Mesa Bista (Tierra del Sol)
11057	Caya di Oro (Tierra del Sol)
11058	Caya di Solo (Tierra del Sol)
11060	Rooi Santo
11061	Topaz
11062	Opal
11063	Ruby
11064	Esmeralda
11065	Safir
11066	Tibushi
11070	Bakval
11080	Saliña Cerca
11090	Kamay
11091	Caya Calco
11092	Cabaron
11093	Caya Cangreu
11094	Caya Cocolishi
11095	Cleconchi
11100	Palm Beach
11101	Palma Real
11110	Monserat
11120	Figaroastraat
11130	Christiaansstraat
11140	Wolffstraat
11150	Duartestraat
11160	Semeleerstraat
11170	Alvarezstraat
11180	Heidestraat
11190	Eckmeyerstraat
11200	Frankenstraat

GAC-code Straatnaam

11210	Gielstraat
11220	Bermudezstraat
11230	Silvesterstraat
11240	Riberostraat
12010	Hato
12020	Bubali
12030	San Miguel
12040	Washington
12050	Koyari
12060	Gasparito
12070	Keito
12080	Noord
13010	Bucurui
13020	Sabana Liber
13025	Sabana Villas Kavel (Sabana Liber Villa Park)
13030	Calbas
13035	Bona Vista Noord
13040	Alto Vista
13050	Turibana
13060	Curimiao
13070	Sero Pela
13080	Boroncana
14010	Tanki Flip
14020	Shaba
14030	Montaña
14040	Sero Janchi
14050	Cudawecha
14060	Moco
14070	Saliña
14080	Soledad
14090	Paraguana
14100	Matadera
15010	Tanki Leendert
15020	Catiri
16010	California
16020	Hudishibana
16030	Anabui (Tierra del Sol Golf course)
21010	Pos Abou
21020	Cunucu Abou
21021	Danza
21022	Caya Musica
21023	Caya Ritmo
21024	Tumba
21025	Mazurka
21026	Caya Harmonia
22010	Sasakiweg (Ten zuiden van het kruispunt Shaba/Bubali)
22013	Caya Punta Brabo
22014	Caya Dr. J.E.M. (Loy) Arends

22015	Dr. Horacio Oduber Boulevard
22020	Eagle
22025	J.E. Irausquin Boulevard <i>Ten zuiden van het kruispunt Shaba/Bubali v.b. Tamarijn/Dutch Village</i>
22030	L.G Smith Boulevard <i>Gedeelte tussen de Lagoen brug en het kruispunt met de J.E. Irausquin Blvd. (v.b. tot Fatum)</i>
22031	Caya Taratata
22032	Caya di Pos
22040	Italiestraat
22050	Engelandstraat
22060	Frankrijkstraat
22070	Ierlandstraat
22080	Schotlandstraat
22090	Luxemburgstraat
22100	Belgiestraat
22110	Fordstraat
22120	Franklinstraat
22130	Bellstraat
22140	Fokkerstraat
22150	Gutenbergstraat
22160	Rockefellerstraat
22170	Paardenbaaistraat
22180	Free zone/Vrije zone
22190	Oranjestad Port/Haven Oranjestad
22200	Ruizstraat
22210	Werfstraat
22220	Shellstraat
22230	Arnold M. Schuttestraat
23010	Bushiri
23011	Caya Soeur Dionysia
23012	Caya Soeur Rosalie
23013	Caya Soeur Desideria
23014	Caya Soeur Dorothea
23015	Caya Soeur Nicephora
23016	Caya Soeur Meletia
23017	Caya Soeur Gerarda-Majella
23020	Madiki Kavel
23021	Caya Frere Servatius
23022	Caya Frere Willibrordius
23023	Caya Frere Gerardus
23024	Caya Frere Norbertius
23025	Caya Frere Federicus
23026	Caya Frere Caspar
23027	Caya Frere Gabriel
23028	Caya Frere Ricardo
23029	Caya Frere Edwin

GAC-code Straatnaam

23030	Paradijs
23031	Caya Frere Stanislas
23032	Caya Frere Paulino
23033	Caya Frere Paulus
23034	Caya Frere Theodorus
23035	Caya Frere Tarcicius
24010	Madiki
24020	Driemasterstraat
24030	Brikstraat
24040	Timonstraat
24050	Balanderstraat
24060	Schoenerstraat
24070	Korvetstraat
24080	Canoastraat
24090	Pagaistraat
24100	Goletstraat
24110	Yolastraat
24111	Caya Canaster
24112	Caya Reda
24113	Caya Taraya
25004	Caya Frere Andreas
25005	Caya Frere Arnold
25006	Caya Frere Eduardo
25007	Caya Frere Alexius
25008	Caya Frere Julius
25009	Caya Frere Johannes
25010	Paradijswijk
25011	Caya Frere Laurentius
25012	Caya Frere Bonifacius
25013	Caya Frere Henricus
25014	Caya Frere Antoon
25015	Caya Frere Petrus
25016	Caya Frere Eugeen
25017	Caya Frere Bernard
25018	Caya Frere Bernardinus
25019	Caya Frere Vincentius
25020	Aliviostraat
25030	Aureolastraat
25040	Lucianitastraat
25050	Consuelostraat
25060	Santa Helenastraat
25070	Lucerostraat
25080	Bernadetastraat
25090	Edenstraat
25100	Apollostraat
25110	Rudolf Arendsstraat
25120	Janszstraat
25130	Quaststraat

GAC-code Straatnaam

25140	Croesstraat
25150	Bontemantelstraat
25160	Williamsstraat
25170	Flacciusstraat
25180	Spechtstraat
25190	Nieuwkerkstraat
26010	Weststraat
26020	Venezuelastraat
26030	El Salvadorstraat
26040	Mexicostraat
26050	Socotorowijk
26060	Cubastraat
26070	Costa Ricastraat
26080	Panamastraat
26090	Ecuadorstraat
26100	Argentiniestraat
26110	Chilestraat
26120	Prof. Lorentzstraat
26130	Uruguaystraat
26140	Paraguaystraat
26150	Hondurasstraat
26160	Socotorolaan
26170	Colombiastraat
26180	Perustraat
26190	Braziliestraat
26200	Nicaraguastraat
26210	Guatemalastraat
26220	Boliviastraat
26230	Arendstraat
	<i>Gedeelte tussen het kruispunt van de Paardenbaaistraat en het kruispunt van de Belgiëstraat; v.b. oneven nummers vanaf 51 en even nummers vanaf 66</i>
26240	Koningstraat
26250	Oldenbarneveldstraat
26260	Blauwesteeg
26270	Johan de Wittstraat
26280	Avenida Alo Tromp
	<i>Gedeelte van de Arendstraat tussen het kruispunt van de Hendrikstraat en het kruispunt van de Paardenbaaistraat; v.b. oneven nummers 1 tot 49 en even nummers 2 tot 64</i>
26290	Kerkstraat
26300	Juan Jacobsstraat
26310	Brueghelstraat
26320	Ranchostraat
26330	Visstraat
26340	Emmastraat
27010	Ponton
27011	Senebla

GAC-code Straatnaam

27012	Brusca
27013	Walishali
27014	Cocorobana
27020	Kukwisastraat
27030	Caya Maguey
27040	Sisalstraat
27050	Caya Sumpiña
27060	Cabuyastraat
27070	Nayostraat
27080	Tunastraat
27090	Aloestraat
27100	Balsamostraat
27110	Brebastraat
27120	Datustraat
27130	Bushistraat
27140	Dabaruidastraat
27150	Pitastraat
28010	De La Sallestraat
28020	Laurens Costerstraat
28030	Kamerlingh Onnesstraat
28040	Solito
28050	Nobelstraat
28060	Boylestraat
28070	Archimedesstraat
28080	Caya Gilberto (Betto) Toppenberg
28090	Celsiusstraat
28100	Fultonstraat
28110	Daltonstraat
28120	Hubadastraat
28130	Palo Di Bonchistraat
28140	Edisonstraat
28150	Torricellistraat
28160	Röntgenstraat
28170	Pascalstraat
28180	Reaumurstraat
28190	Fahrenheitstraat
28200	Caya Ernesto O. (Netto) Petronia
28210	Scopetstraat
28220	Caobastraat
28230	Bonchi strenastreet
28240	Hurihuristraat
28250	Tuturutustraat
28260	Uña Uña straat
28270	Palmitastraat
28280	Habihastraat
28290	Kibrahachastraat
28300	Wabistraat
28310	Barba di yoncumanstraat

GAC-code Straatnaam

28320	Watapanastraat
28330	Catunastraat
28340	Mangelstraat
28350	Kwihistraat
28360	Palo Di Lechistraat
31010	Emanstraat
31020	Hendrikstraat
31030	Windstraat
31040	Zandstraat
31050	Dwarsstraat
31060	Kleistraat
31070	Middenweg
31080	Stormstraat
31090	Elleboogstraat
31100	Schelpstraat
31110	Havenstraat
31120	Plaza Daniel Leo
31130	Caya G.F. (Betico) Croes <i>Gedeelte tussen de Plaza Daniel Leo en het kruispunt met de Verbindingsweg: v.b. oneven nummers 1 tot en met 153 en even nummers 2 tot 168</i>
31140	Kazernestraat (Oranjestad)
31150	Rifstraat
31160	Klipstraat
31170	Schoolstraat
31180	Zoutmanstraat
31190	Oranjestraat
31200	Lagoenweg
31210	Willemstraat
31220	Zuidstraat
31230	Wilhelminastraat
31240	Steenweg
31250	Korteweg
31260	Waterweg
31270	Kruisweg
31280	Oude Schoolstraat
31290	Van Walbeekstraat
31300	Ooststraat
31310	Columbusstraat
31320	Nieuwstraat
31330	Verbindingsweg
32010	Camacuri
32020	L.G. Smith Boulevard <i>Gedeelte tussen de rotonde bij de Talk of the Town en de Lagoen brug v.b. oneven nummers 1 tot 7 en de oneven nummers 2 tot 58</i>
32030	Maria Christinastraat
32040	Julianastraat

GAC-code Straatnaam

32050	Irenestraat
32060	Beatrixstraat
32070	Schumanstraat
32080	Margrietstraat
32090	Pierre Corneillestraat
32100	Longfellowstraat
32110	Shakespearestraat
32120	Zepp Lampestraat
32125	Plaza Gilberto F. Croes
32130	Stadionweg
32140	Rumbastraat
32150	Kwartsstraat
32160	Van Eekhoutstraat
32170	Van Dragtstraat
32180	Schreuderstraat
32190	Stadionplein
32200	Bazinsstraat
32210	Beaujonstraat
32220	Kuiperistraat
32230	Victor Hugostraat
32240	Vondellaan
32250	Guido Gezellestraat
32260	Alfred de Mussetstraat
32270	Herman Gorterstraat
32280	Byronstraat
32290	Constantijn Huygenstraat
32300	Bilderdijkstraat
32310	George Madurostraat
32320	Adriaan Lacle Boulevard
32330	Caya Rufo Wever
32340	Jacob Catsstraat
32350	Sibeliusstraat
32360	Mendelsohnstraat
32370	Sweelinckstraat
32380	Brahmsstraat
32390	Chopinstraat
32400	Beethovenstraat
32410	Bachstraat
32420	Schubertstraat
32430	Mozartstraat
33010	J.E. (Juancho)Irausquinplein
33020	Dominicanessenstraat
33030	Zuster Candidastraat
33040	Zuster Cherubinestraat
33050	Zuster Lidwinastraat
33060	Spinozastraat
33070	Concessielaan
33080	Miraflorweg

GAC-code Straatnaam

33090	Erasmustra
33100	Hugo de Grootstra
33110	Indianenweg
33120	Copernicusstra
33130	Newtonstra
33140	Van Leeuwenhoekstra
33150	Galileistra
33160	Sividivi
33170	Caya Ing. Roland H. Lacle
33180	Flemmingstra
33190	Curiestra
33200	Van Deventerstra
33210	Hospitaalwijk
33220	Dr. Oduberstra
33230	Avicennastra
33240	Pasteurstra
33250	Dr. Henriquezstra
33260	Neptunesstra
33270	Venusstra
33280	Jupiterstra
34010	Sero Blanco
34020	Bario Dr. Dussenbroek
34030	San Barbola
34035	San Barbola Complex (San Barbola Residence)
34040	Janana
34050	Cumana
35010	Avenida Milo Croes (ex-Fergusonstra)
35020	Pedro Gallegostra
35030	Druivenstra
35040	Tomatenstra
35050	Anasastra
35060	Olijfistra
35070	Amandelstra
35080	Guyabastra
35090	Lamunchistra
35100	Kenepastra
35110	Mangostra
35120	Manzaniyastra
35130	Milonstra
35140	Papayastra
35150	Shimarucustra
35160	Tamarijnstra
35170	Larahastra
35180	Rondweg
35190	Awacatistra
35200	Bacobastra
35210	Calbasstra
35220	Citroenstra

GAC-code Straatnaam

35230	Cadushistraat
35240	Cashustraart
35250	Granaatappelstraat
35260	Dividivistraat
35270	Dadelstraat
35280	Mandarinastraat
35290	Patiastraat
35300	Caya Juancho Kock (ex-Karawarastraat)
35310	Caya G.F. (Betico) Croes <i>Gedeelte tussen het kruispunt van de Verbindingsweg en het kruispunt met de Dadelstraat; v.b oneven nummers vanaf 155 en even nummers vanaf 170</i>
35320	Grenadaweg
35330	St. Vincentweg
35340	Tarabanaweg
35350	Dominicaweg
35360	Barbadosweg
35370	Antiguaweg
35380	Potreroweg
36010	Tarabana
36011	Luna
36012	Solo
36013	Strea
36020	Macapruimstraat
36030	Mamoticastraat
36040	Sorsacastraat
36050	Macubaristraat
36060	Scopapelstraat
36070	Cantaloupestraat
36080	Pampunastraat
36090	Cocostraat
36100	Pindastraat
36110	Mispelstraat
36120	Camaristraat
36130	Tangerinastraat
36140	Maripampunstraat
36150	Bereheinstraat
36155	Caya Appeldam
36160	Apelsinastraat
36170	Maracastraat
36180	Wiristraat
36190	Raspastraat
36200	Clabiyostaat
36210	Triangelstraat
36220	Sinfoniastraat
36230	Mandolinstraat
36240	Timbalstraat
36250	Acordeonstraat

GAC-code Straatnaam

36260	Campanastraat
36270	Guitarastraat
36280	Tamborstraat
36290	Fiyostraat
37010	Barcelona
37020	Sabana Blanco
37030	Sabana Berde
37035	Sabana Berdeweg
37040	Montana
37050	Primavera
37060	Plantersrust
37070	Wayaca
37075	Wayaca Residence
37080	Mahuma
38010	Buena Vista
38020	Flamingostraat
38030	Totolicastraat
38040	Trupiaalstraat
38050	Kanariestraat
38060	Alablancastraat
38070	Kolibristraat
38080	Chuchubistraat
38090	Gonzalitostraat
38100	Bucutiweg
38110	Cas Paloma
38116	Kinikinistraat/Caya Kinikini
38117	Blenchistraat
38120	Parkietenbos
39010	Queen Beatrix International Airport Aruba
41010	Sero Patrishi
41020	Modanza
41030	Shiribana
41040	Papaya
41050	Nuña
41060	Rooi Afo
41070	Sero Preto (Paradera)
42010	Roncado
42020	Paradera
42030	Casibari
42040	Gascogne
42050	Blumond
43010	Sero Pita
43020	Ayo
43030	Matividiri
43040	Rooi Prikichi
43050	Coribori
43060	Cristal
43070	Marawiel

GAC-code Straatnaam

43080	Sero Plat
43090	Jaburibari
43092	Caya Bembe
43093	Caya Balorian
43094	Caya Caneblum
43095	Caya Seida
43096	Caya Franse Bloem
43097	Caya Bini Bini
43098	Caya Ararut
43100	Babijn
43110	Tamarijn
43120	Sero Lopes
44010	Piedra Plat
44020	Pavilla
44030	Pavilla Park
45010	Natural Bridge
45020	Wariruri
45030	Budui
51010	Hooiberg
51011	Orcuyo (Haystack Residence)
51020	Hooibergiet (ex-Hooiberg Kavel)
51030	Canashito
51040	Morgenster
51050	Meiveld
51060	Sero Biento
51070	Verano
52010	Santa Cruz
52020	Papilon
52030	Jucuri
52040	Santa Marta
53010	Siribana (Caya Juan Werleman)
53020	Cashero
53030	Zumbo
53040	Shabururi
53050	Cadushi Largo (Caya Juan Werleman)
53060	Mon Pos
53070	Santa Lucia
53080	Angochi (Caya Juan Werleman)
53090	Sabania Abou
53100	Coba Lodo
53110	Catashi
53120	Shete
54010	Cas Ariba
54020	Sero Compa
54030	Urataca
54040	Sombre
54050	Warawara
54060	Picaron

GAC-code Straatnaam

54070	San Fuego
54080	Laga Bena
54090	Arikok
55010	Macuarima
55020	Jan Flemming
55030	Bringamosa
55040	Boton
55050	Maria Maai
55060	Jamanota
56010	Balashi W.E.B.
56020	Balashi
56030	Kibaima
56040	Rooi Bosal
56050	Sabana Grandi
56060	Barcadera
56070	Sero Tijshi
56080	Rooi Frances
56090	De Palm Island
57010	Andicuri
57020	Daimari
61010	Pos Chikito
61020	Rooi Lamunchi
61025	Pos Chikito Complex
61030	Sabana Basora
61035	Sabana Basora Noord
61036	Sabana Basora Zuid
61040	Rooi Taki
61050	Wela
61060	Burubundu
61070	Wattstraat
61080	Dieselstraat
61090	Ir. Luymesstraat
61100	Ohmstraat
61110	Faradaystraat
61120	Maxwellstraat
61130	Scobiyostaat
61140	Betonicastraat
61150	Malohistraat
61160	Spaans Lagoen
61170	Spaans Lagoenweg
62010	Jaraweg
62015	Jara Complex
62020	Savaneta (no. 1 t/m 229)
62030	Sero Alejandro
63010	Savaneta (no. 230 en hoger)
63020	Savaneta Kamp
63030	Generaal-Majoor de Bruynewijk
63040	Mgr. Ellisstraat

GAC-code Straatnaam

63050	Pastoor Hellingstraat
63060	Pastoor Penninxstraat
63070	Byerlite
64010	Cura Cabai
64015	Cura Cabai Zuid
64020	Pieter Boerstraat
64030	Simon Platsstraat
64040	Gilles Poppestraat
64050	Jan van der Bieststraat
64060	Jacob Thielenstraat
64070	Porrierstraat
64080	Noord Cura Cabai
64090	Rooi Kochi
65010	Kenepa
71010	Brasil
71012	Caya Butishi
71013	Caya Casuela
71014	Caya Maishi Rabo
71015	Caya Pan Bati
71016	Caya Parapete
71020	Van Den Bosschestraat
71030	De Veerstraat
71040	Jarmanstraat
71050	Gravenhorststraat
71060	Rooi Master
71070	Mabon
71081	Caya Mangasina
71082	Caya Bohi
71083	Caya Tapushi
72010	Caya Jose Geerman
72020	Mohikanenstraat
72030	Huronstraat
72040	Cherokezenstraat
72050	Siouxstraat
72060	Rasmijnstraat
72070	Weverstraat
72080	Apachestraat
72090	Comanchestraat
72100	Rotterdamstraat
72102	Caya Vries
72104	Caya Ras
72106	Caya Quant
72108	Caya Solognier
72110	Wernetstraat
72120	Tobelstraat
72130	Noguerastraat
72140	Castrostraat
72150	Vorststraat

GAC-code Straatnaam

72160	Stamperstraat
72170	Lopezstraat
72180	Weg Sero Blanco
72190	Palisiaweg
72200	Caquetiostraat
72210	Incastraat
72220	Arowakkenstraat
72230	Seminolenstraat
72240	Caribenstraat
72250	Aztekenstraat
72260	Rooi Congo
72270	Weg Rooi Congo
72280	Amsterdamstraat
72290	Zwollestraat
72292	Caya Boxmeer
72293	Caya Breda
72294	Caya Haarlem
72296	Caya Velp
72298	Caya Tilburg
72299	Caya Valkenburg
72300	Arnhemstraat
73010	Weg Sero Preto
73020	Sero Preto (San Nicolas)
73030	Kockstraat
73040	Bislickstraat
73050	Van Der Lindenstraat
73060	Dirkszstraat
73070	Briezenstraat
73080	Nieuwe Weg
73090	Vrolijkstraat
73100	Watapana Gezaag
73110	Geermanstraat
73120	Isaac Wagemakerstraat
73130	Clavelstraat
73140	Cayenastraat
73150	Jasmijnstraat
73160	Trinitariastraat
73170	Flamboyanstraat
73180	Magdalenastraat
73190	Dahliastraat
73200	Tulpenstraat
74010	Weg Fontein
74020	Rooiweg
74030	Booby Hillweg
74040	Great Hillweg
74050	Bottom Hillweg
74060	Parish Hillweg
74070	Weg Rooi Hundo

GAC-code Straatnaam

74080	Standardville
74090	Marnixstraat
74100	P.C. Hoofdstraat
75010	Nijhoffstraat
75020	Kleine Bergweg
75030	St. Antoniebergweg
75040	Hildebrandstraat
75050	Caya Lolita E. Euson
75060	Boutenstraat
75070	Van Lennepstraat
75080	Staringstraat
75090	Weg Kustbatterij
75091	Kustbatterij
75100	Grote Bergweg
75110	Diamantbergweg
75120	Bell Hillweg
75130	Sero Dos Posweg
75140	Red Rockweg
75150	First Stick Hillweg
75160	St. Peter Hillweg
75170	Concordiabergweg
75180	Flag Staffweg
76010	St. Christoffelbergweg
76020	Mont Caretaweg
76030	Mont O'Reillyweg
76040	Tafelbergweg
76050	Oostenbergweg
76060	Sentry Hillweg
76070	Golfweg
76075	De Vuyst
76080	Brandarisweg
76090	Sero Largoweg
76100	Sero Grandiweg
76105	Juwana Morto Complex
76110	Santo di Patia
76120	Juwana Mortostraat
76130	Sero Dakweg
76140	Sero Bentanaweg
77010	Butucu
77020	Vader Piet
77030	Fontein
81010	Bernhardstraat
	<i>Gedeelte tussen het kruispunt van Weg Brasil en het kruispunt met Weg Seroe Preto; v.b. even nrs. van 2 tot 146 en oneven nrs. van 1 tot 121</i>
81020	Zeewijk
81100	Banckertstraat
81110	Van Gelderstraat

GAC-code Straatnaam

81140	Duboisstraat
81150	Doormanstraat
81160	Kortesteeg
81180	Evertsenstraat
81190	Van Ewijkstraat
81200	Van Heemskerckstraat
81210	Piet Heinstraat
81220	Van Galenstraat
81230	Marktstraat
82010	Pastoor Hendrikstraat
82020	Resedastraat
82030	Rozenstraat
82040	De Ruyterstraat
82050	Trompstraat
82060	van Speykstraat
82070	St. Theresiaplein
82080	Anglostraat
82090	Beyisimastraat
82100	Otaheitistraat
82110	Jim Blue Jacketstraat
82120	Sportparkstraat
82130	Hendrik Casimirstraat
82140	Lodewijk van Nassaustraat
82150	Mauritsstraat
82160	Willem De Zwijgerstraat
82170	Jan De Oudestraat
82180	Adolf van Nassaustraat
82190	Prinsenstraat
82200	Frederik Hendrikstraat
83010	Caya Dick Cooper
83020	Crijnsenstraat
83030	Bargestraat
83040	van Renselaerstraat
83050	Stuyvesantstraat
83060	van de Veen Zeppenfeldstraat
83070	Kazernestraat (San Nicolas)
83080	Theaterstraat
83090	van Slobbestraat
83100	Helfrichstraat
83110	Kortenaerstraat
83120	Ruysdaelstraat
83130	Jan Steenstraat
83140	Rembrandtstraat
83150	Caya Captain R. Rodger
83160	Nuyenstraat
83170	Vermeerstraat
83180	Tooropstraat
83190	Frans Halsstraat

GAC-code Straatnaam

83200	Paulus Potterstraat
83210	Caya Charlie Brouns Sr.
83220	Govert Flinckstraat
83230	Jozef Israelstraat
83240	Mauvestraat
83250	Lagoweg
84010	Caya St. Maarten
84020	Caya Guadeloupe
84030	Caya St. Thomas
84040	Caya St. Kitts
84050	Caya St. John
84060	Caya St. Lucia
84070	Caya St. Croix
84080	Caya Corsou
84090	Caya Trinidad & Tobago
84100	Caya Bonaire
84110	Caya Saba
84120	Caya St. Eustatius
84130	Caya Anguilla
84140	Caya Nevis
84150	Caya Martinique
84160	Caya St. Vincent
84200	Village Zuid
84210	Village Noord
85010	Dr. Schaepmanstraat
85020	Orinocostraat
85030	Coloradostraat
85040	Missouristraat
85050	Amazonestraat
85060	Mississippistraat
85070	Vuylstekestraat
85080	Mgr. P.I. Verrietstraat
85090	Mgr. M.J. Niewindtstraat
85100	Amalia van Solmsstraat
85110	Jan van Nassaustraat
85120	Maria van Oranjestraat
85130	Stadhouderstraat
85140	Louise De Colignystraat
85150	Juliana Van Stolbergst
85160	Essoville
85170	Bernhardstraat
	<i>Gedeelte tussen het kruispunt Weg Seroe Preto en het kruispunt dr. Schaepmanstraat; v.b. even nrs. vanaf 148 en oneven nrs. vanaf 123</i>
86010	Koolbaaibergstraat
86020	Mont Peleestraat
86030	Ronde Klipweg
86040	Lago Heightsstraat

GAC-code Straatnaam

86050	Soufrierestraat
86060	Mount Scenerystraat
86070	Quillstraat
86080	Paradijsheuvelstraat
86090	Fortheuvelstraat
86100	St. Catherinestraat
86102	Caya Mgr J.M. Holterman
86104	Caya Y.A. (Lord Boxoe) Illidge
86110	Esso Heights
86111	Caya Enrique Vorst
86112	Caya Hubert Caruso Booi
86113	Caya Pio Coffie
86120	Juwaweg
87010	Sero Colorado
88010	Olie Raffinaderij te San Nicolas
88020	Olie lading- en opslagterrein te San Nicolas
91010	Buitenland/Abroad
99999	Unknown/Onbekend

Appendix D: Aanpassingen

Naamsveranderingen (in 2004 uitgevoerd)

35010	Avenida Milo Croes (voormalig Fergusonstraat)
35300	Caya Juancho Kock (voormalig Karawarastraat)

Nieuwe straat- en wijknamen

11066	Tibushi	
11101	Palma Real	
13035	Bona Vista Noord	
22015	Dr. Horacio Oduber Boulevard	
22031	Caya Taratata	
22032	Caya di Pos	
45030	Budui	
64015	Cura Cabai Zuid	(F.C.C.A.-project te Cura Cabai)*****

Straatnamen die uit GAC 2005 verwijderd zijn

21026	Caya Manchebo
86020	Lago Heights Barak
88030	Sero Colorado Bachelor's Quarters

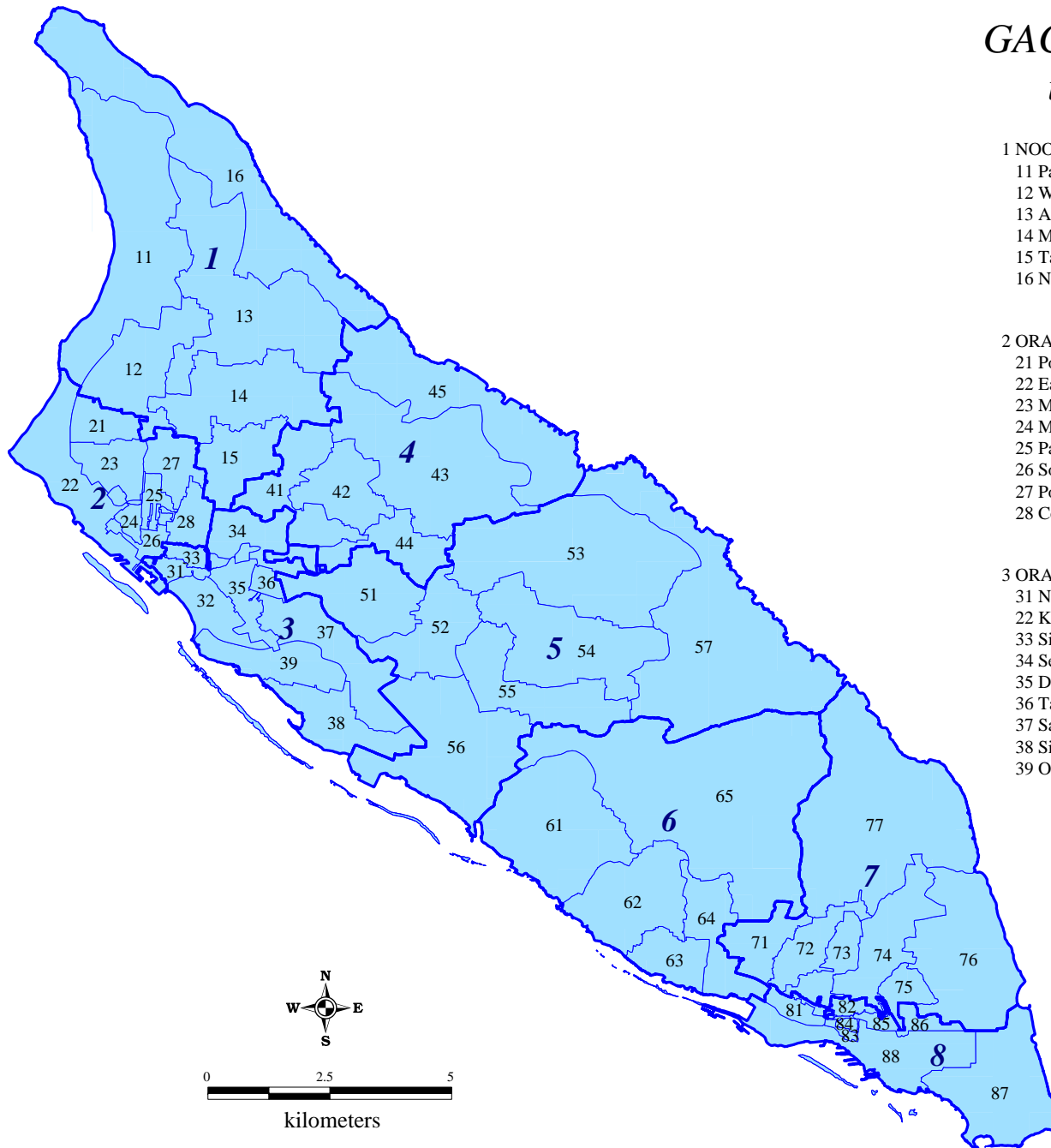
Overig

***** Avenida Edgar J. (Watty) Vos

**** *Ligging van kruising vliegveld t/m T-weg Codemsa; momenteel nog niet van code voorzien (loopt door 3 verschillende zones: 34, 37, 51)*

***** *De D.O.W. (Dienst Openbare Werken) kent elke F.C.C.A.-project een naam toe die afhangt van het gebied waarin het project word gerealiseerd (b.v. Sabana Basora Noord). Zo'n benaming word in eerste instantie overgenomen door de Straatnamencommissie van het Bevolkingsregister tot dat in het toekomst nieuwe naam/namen worden toegekend (b.v. de "zuster" namen van de F.C.C.A. project te Bushiri).*

GAC 2005: Indeling Aruba in Regio's en Zones

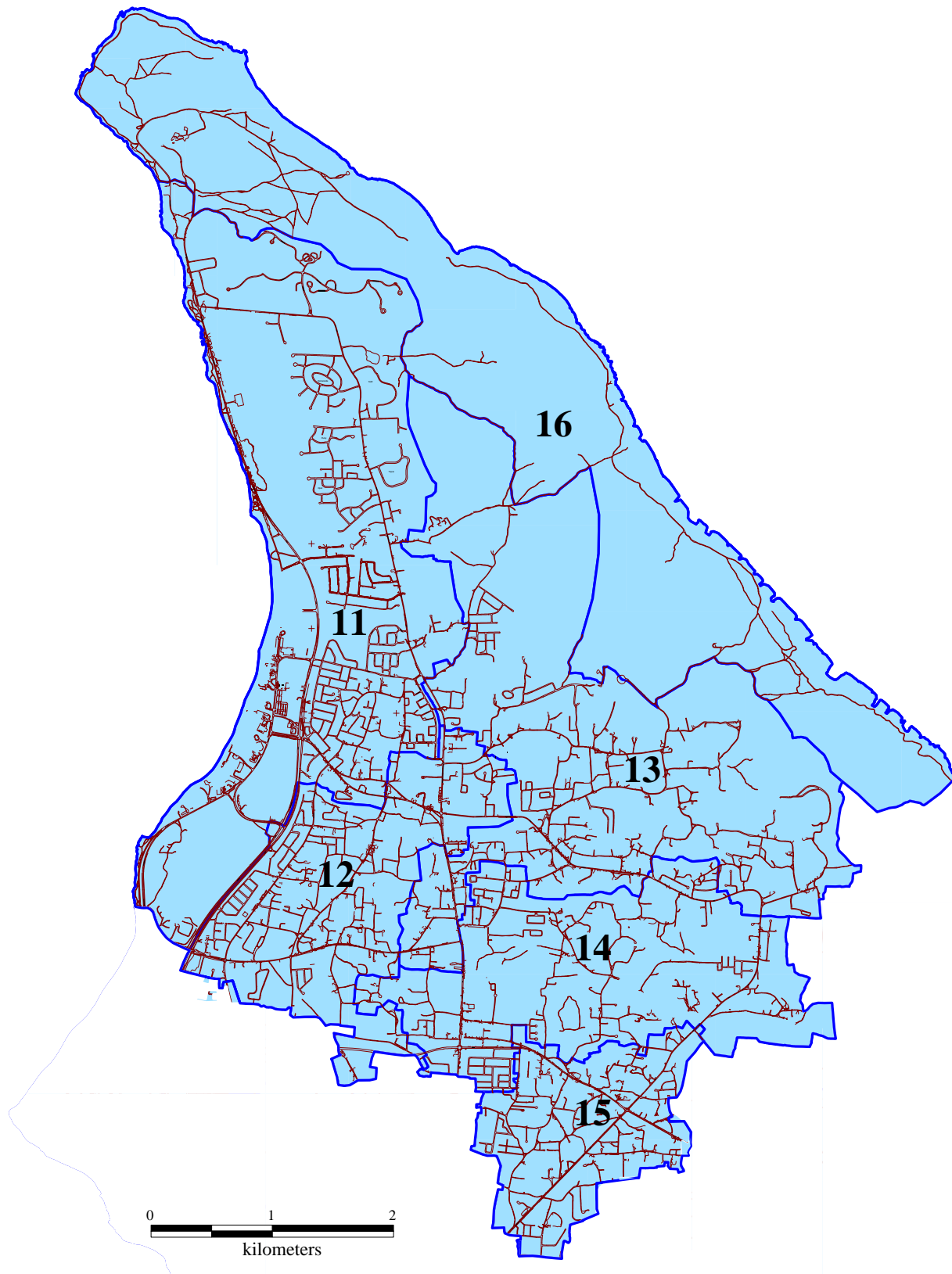


- | | |
|------------------------------|---------------------------------|
| 1 NOORD/TANKI LEENDERT | 4 PARADERA |
| 11 Palm Beach/Malmok | 41 Shiribana |
| 12 Washington | 42 Paradera |
| 13 Alto Vista | 43 Ayo |
| 14 Moco/Tanki Flip | 44 Piedra Plat |
| 15 Tanki Leendert | 45 Paradera overig |
| 16 Noord overig | |
| | 5 SANTA CRUZ |
| 2 ORANJESTAD WEST | 51 Hooiberg |
| 21 Pos Abou/Cunucu Abou | 52 Pabilon |
| 22 Eagle/Paardenbaai | 53 Cashero |
| 23 Madiki Kavel | 54 Urataca |
| 24 Madiki/Rancho | 55 Macuarima |
| 25 Paradijswijk/Santa Helena | 56 Balashi/Barcadera |
| 26 Socotoro/Rancho | 57 Santa Cruz overig |
| 27 Ponton | |
| 28 Companashi/Solito | 6 SAVANETA |
| | 61 Pos Chikito |
| 3 ORANJESTAD OOST | 62 Jara/Sero Alejandro |
| 31 Nassastraat | 63 De Bruynewijk |
| 32 Klip/Mon Plaisir | 64 Cura Cabai |
| 33 Sividivi | 65 Savaneta overig |
| 34 Sero Blanco/Cumana | |
| 35 Dakota/Potrero | 7 SAN NICOLAS NOORD |
| 36 Tarabana | 71 Brasil |
| 37 Sabana Blanco/Mahuma | 72 Rooi Congo |
| 38 Simeon Antonio | 73 Watapana Gezaag |
| 39 Oranjestad Oost overig | 74 Standard Ville/Rooi Hundo |
| | 75 Kustbatterij |
| | 76 Juwana Morto |
| | 77 San Nicolas Noord overig |
| | 8 SAN NICOLAS ZUID |
| | 81 Zeewijk |
| | 82 Pastoor Hendriksstraat |
| | 83 van de Veen Zeppenfeldstraat |
| | 84 Village |
| | 85 Essoville |
| | 86 Lago/Esso Heights |
| | 87 Sero Colorado |
| | 88 San Nicolas Zuid overig |



Regio 1: Noord/Tanki Leendert

- | | |
|----------------------|--------------------|
| 11 Palm Beach/Malmok | 14 Moco/Tanki Flip |
| 12 Washington | 15 Tanki Leendert |
| 13 Alto Vista | 16 Noord Overig |



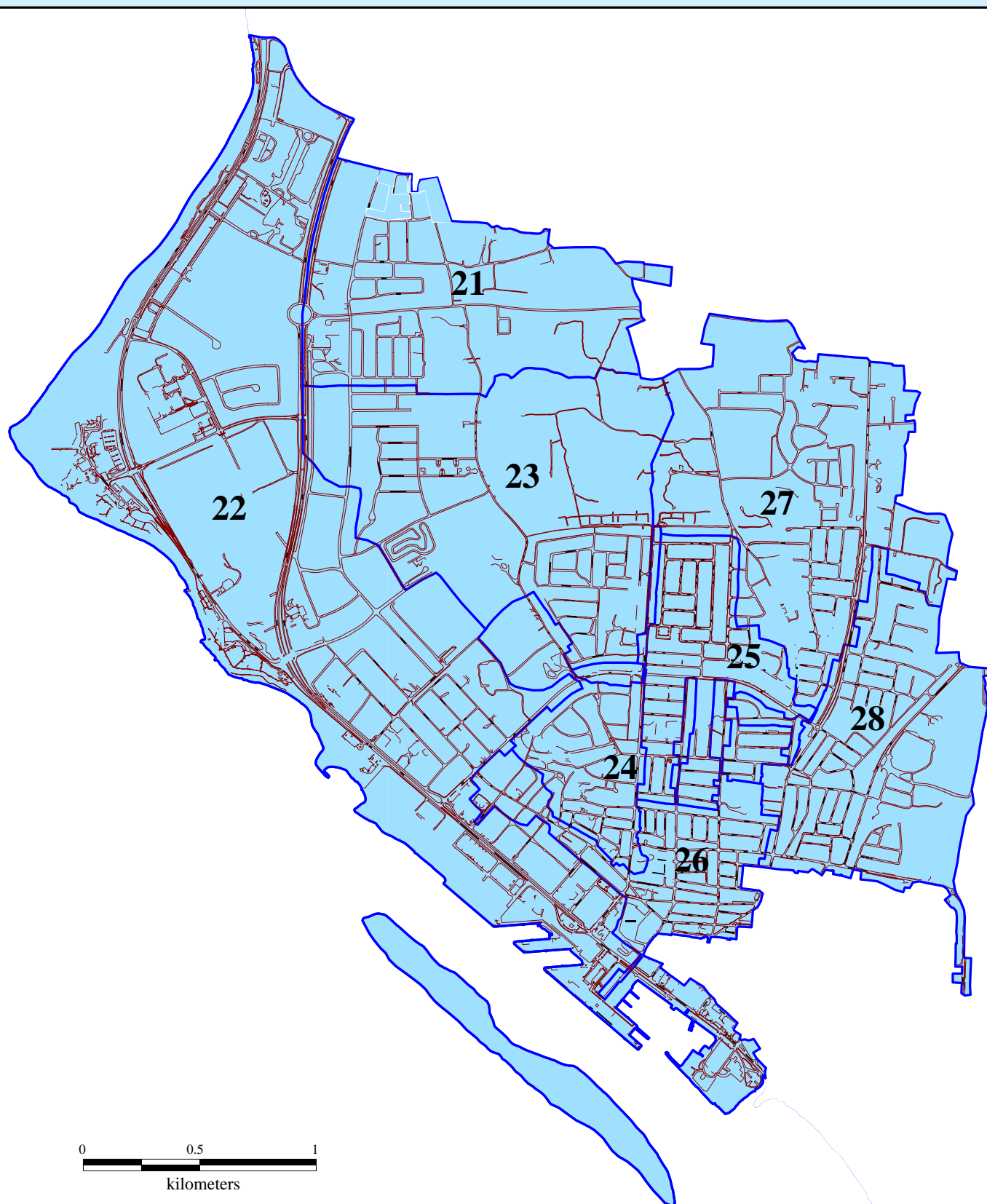
— Zone Grens
— Wegen





Regio 2: Oranjestad-West

21	Pos Abou/Cunucu Abou	25	Paradijswijk/Santa Helena
22	Eagle/Paardenbaai	26	Socotoro/Rancho
23	Madiki Kavel	27	Ponton
24	Madiki/Rancho	28	Companashi/Solito



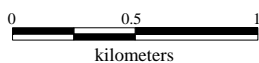
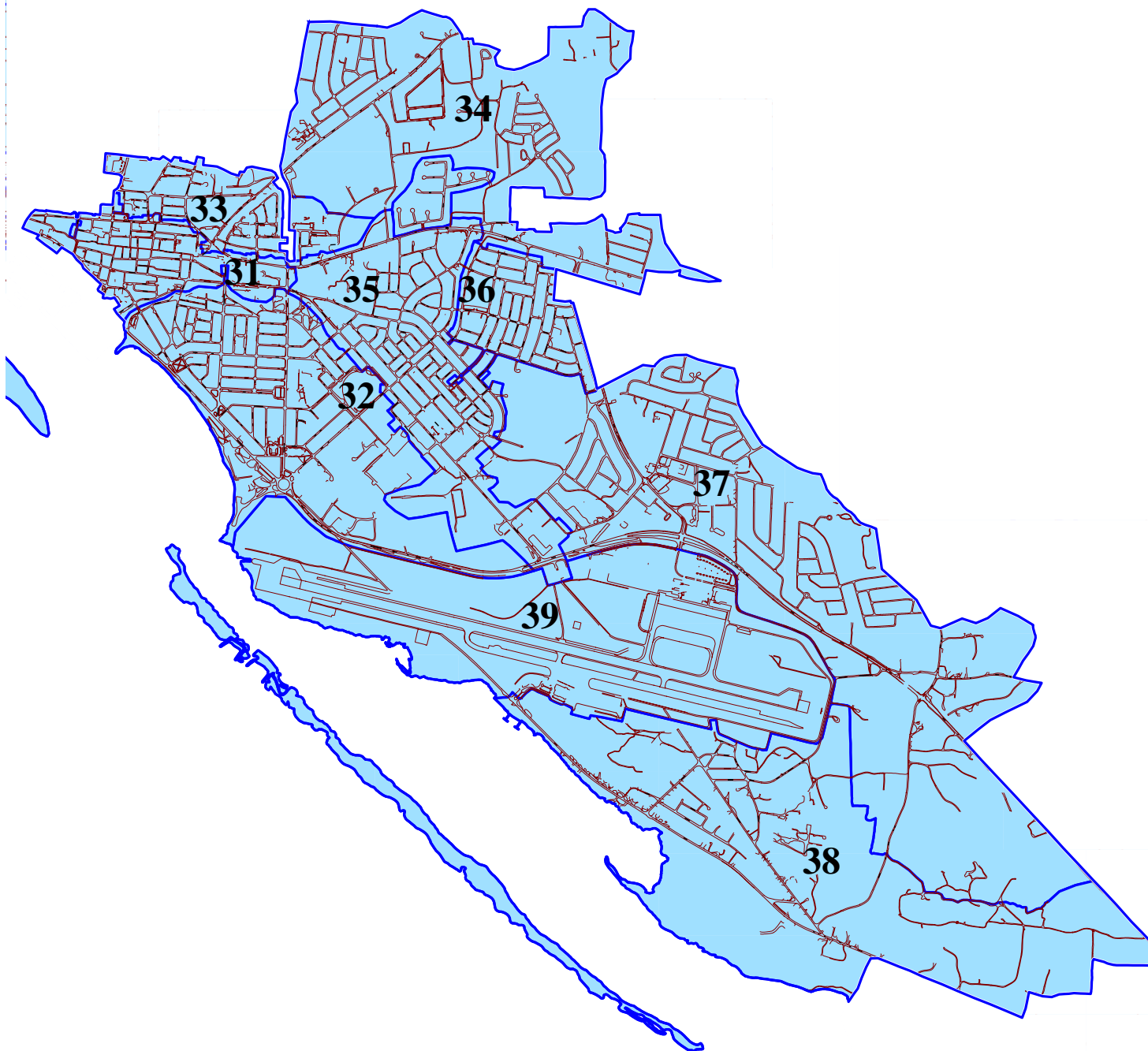
— Zone Grens
— Wegen





Regio 3: Oranjestad-Oost

31	Nassastraat	36	Tarabana
32	Klip/Mon Plaisir	37	Sabana Blanco/Mahuma
33	Sividivi	38	Simeon Antonio
34	Seroe Blanco/Cumana	39	Oranjestad-Oost Overig
35	Dakota/Potrero		



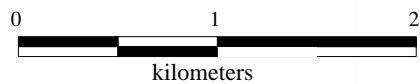
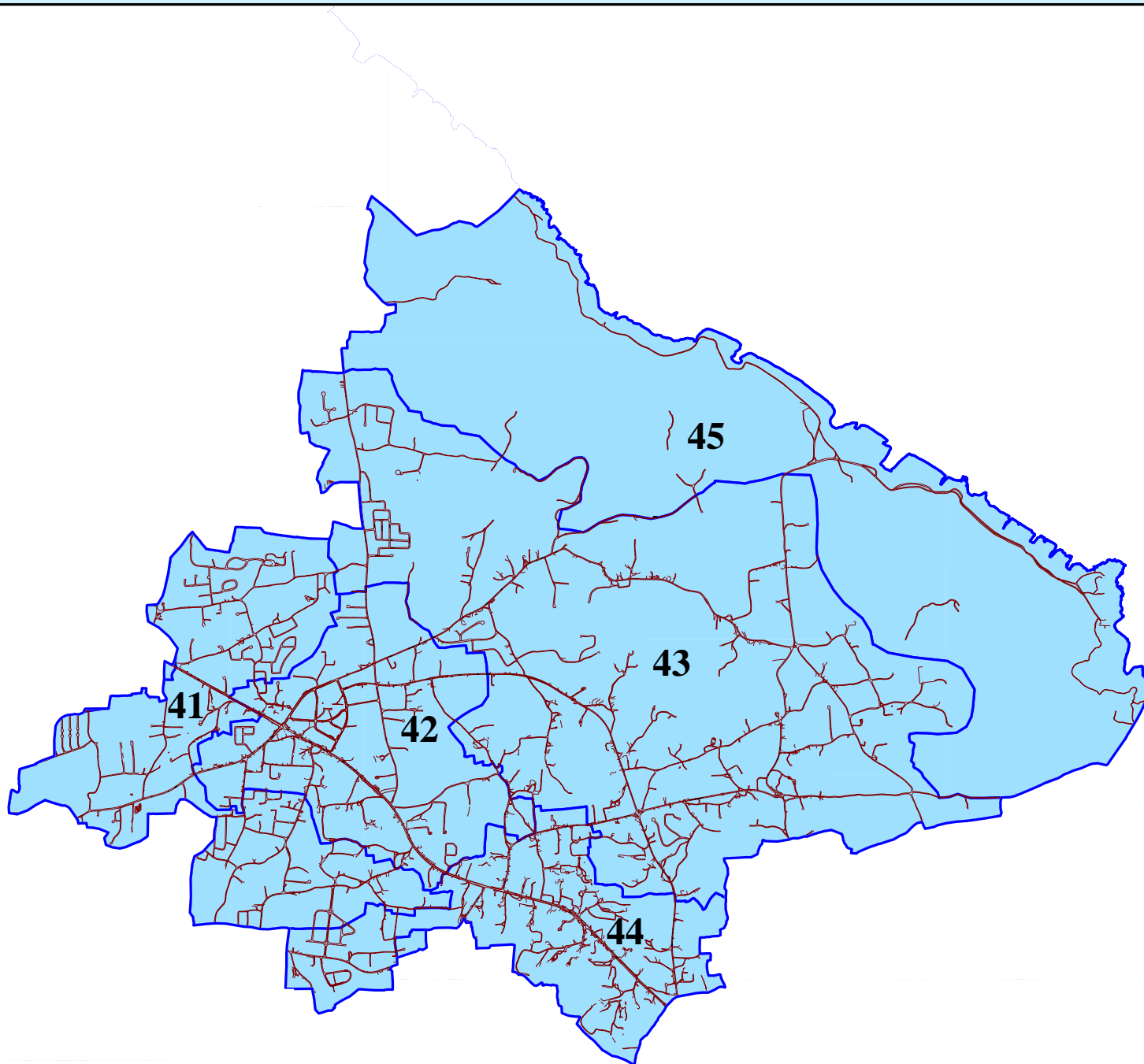
— Zone Grens
— Wegen





Regio 4: Paradera

- | | |
|--------------|--------------------|
| 41 Shiribana | 44 Piedra Plat |
| 42 Paradera | 45 Paradera Overig |
| 43 Ayo | |



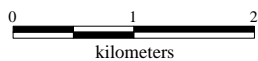
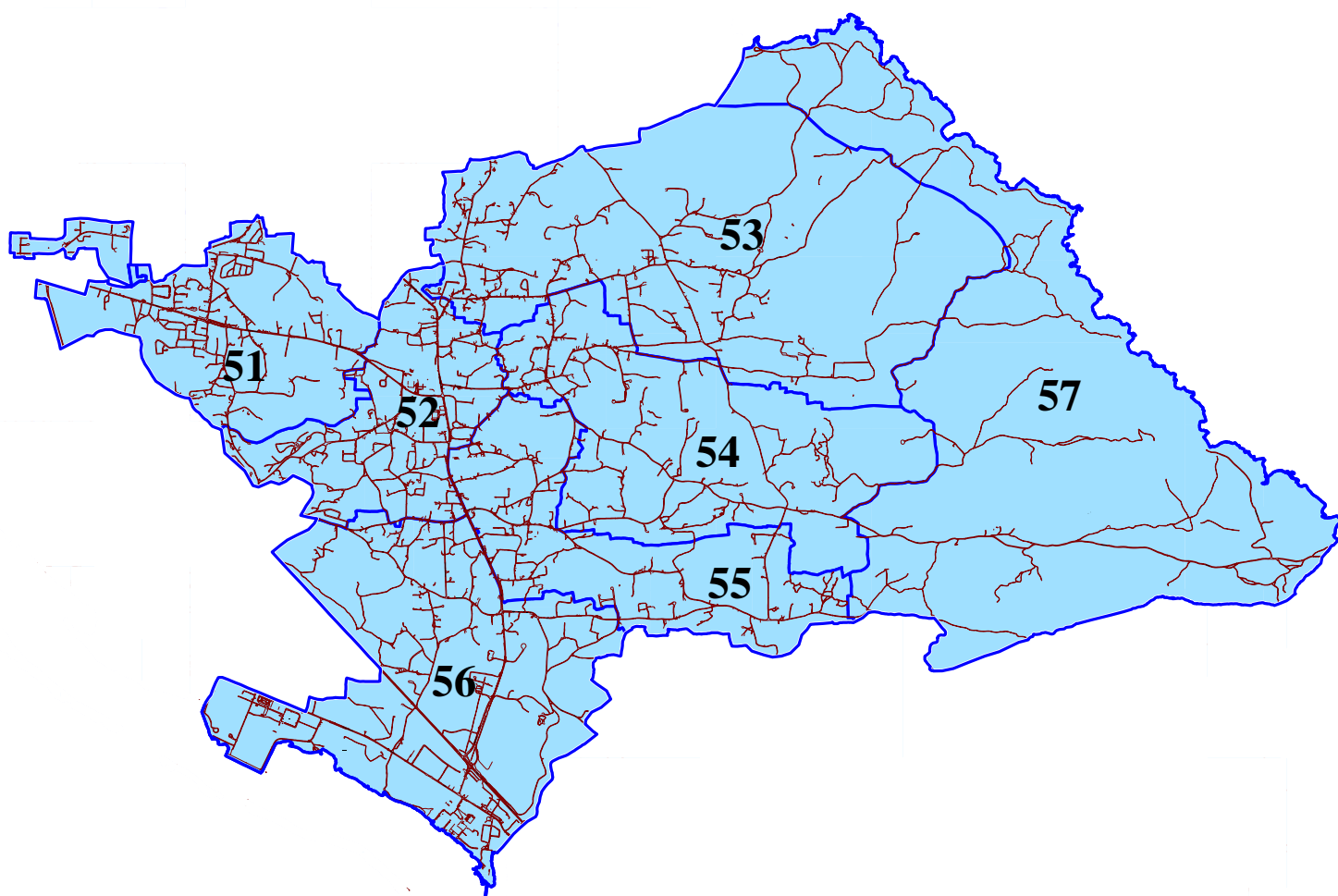
- Zone Grens
- Wegen





Regio 5: Santa Cruz

- | | |
|-------------|----------------------|
| 51 Hooiberg | 55 Macuarima |
| 52 Papon | 56 Balashi/Barcadera |
| 53 Cashero | 57 Santa Cruz Overig |
| 54 Urataca | |



— Zone Grens
— Wegen





Regio 6: Savaneta

- | | | | |
|----|---------------------|----|-----------------|
| 61 | Pos Chikito | 64 | Cura Cabai |
| 62 | Jara/Sero Alejandro | 65 | Savaneta Overig |
| 63 | De Bruynewijk | | |



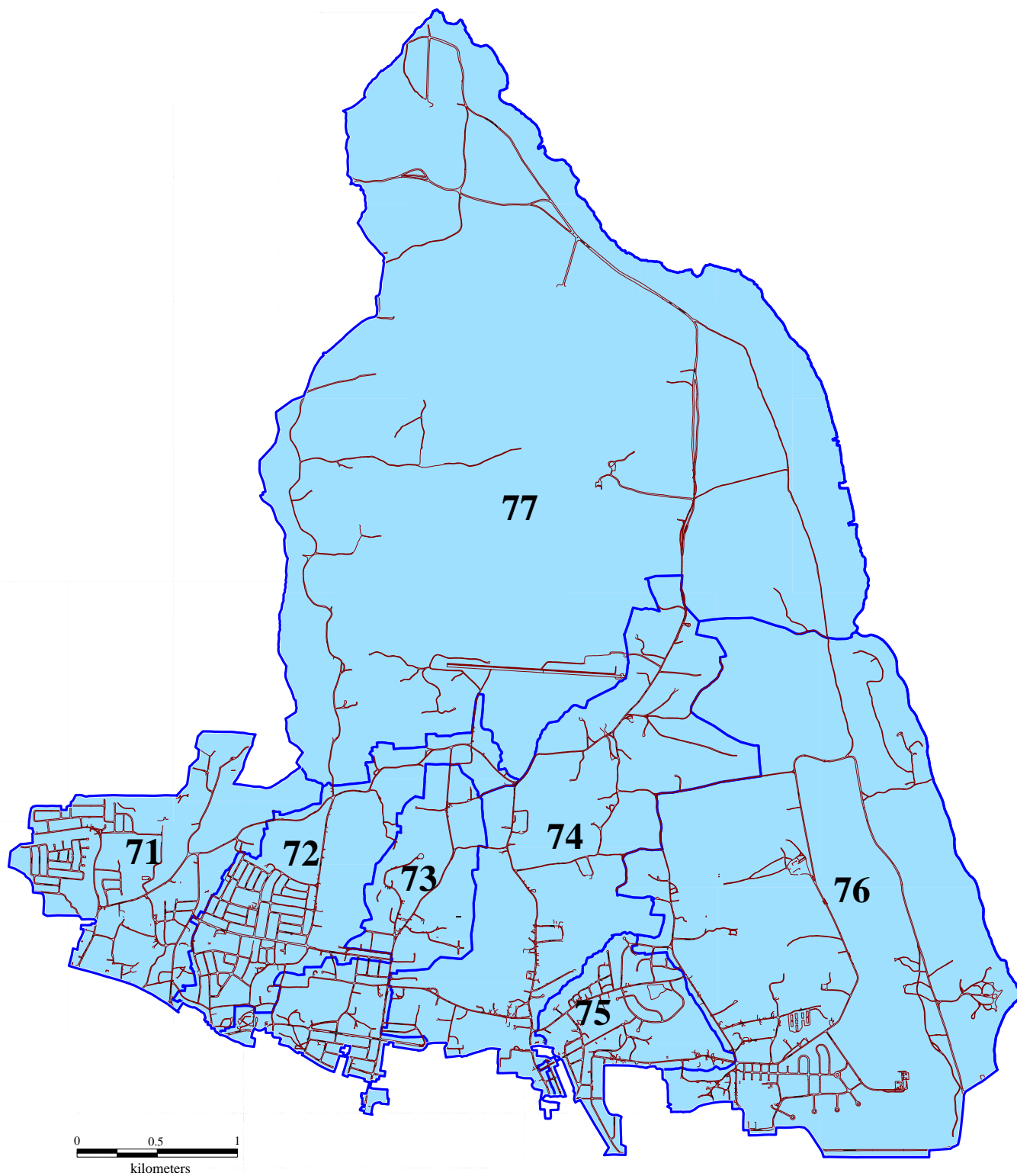
— Zone Grens
— Wegen





Regio 7: San Nicolas Noord

- | | | | |
|----|---------------------------|----|--------------------------|
| 71 | Brasil | 75 | Kustbatterij |
| 72 | Rooi Congo | 76 | Juwana Morto |
| 73 | Watapana Gezaag | 77 | San Nicolas Noord-Overig |
| 74 | Standard Ville/Rooi Hundo | | |



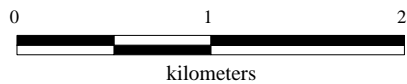
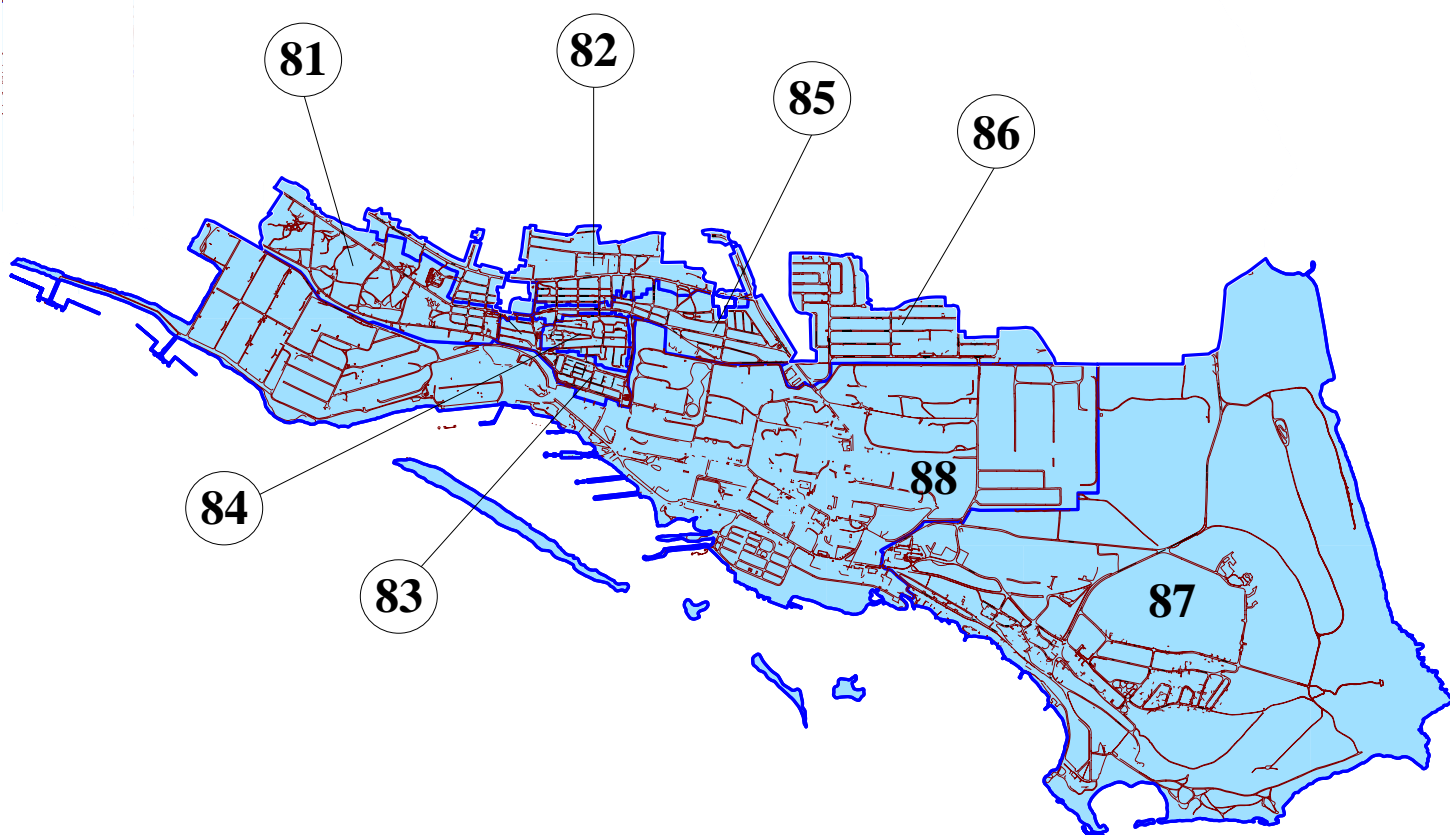
— Zone Grens
— Wegen





Regio 8: San Nicolas Zuid

- | | | | |
|----|------------------------------|----|-------------------------|
| 81 | Zeewijk | 85 | Essoville |
| 82 | Pastoor Hendriksstraat | 86 | Lago/Esso Heights |
| 83 | van de Veen Zeppenfeldstraat | 87 | Sero Colorado |
| 84 | Village | 88 | San Nicolas Zuid overig |



— Zone Grens
— Wegen

